

maart
2014

DE ROSDOEK

149

**Tongerlose Cijnsboeken
betreffende Duizel**

Karel Leenders

**Nog iets meer over
"De Pikhoek"**

Harrie Grielen

**Geschiedenis van
Eerselse Families
(Familie Maas)**

Piet Frints

**Van Oosterhout:
Een naam en een begrip**

Harrie Grielen

Van de Boekenplank

Kees Cornelissen

*DE ROSDOEK is een uitgave van Heemkundige
Studiekring "De Acht Zaligheden"*

ISSN 1384-086X



*Voor al uw thuiszorg en
hulp in de huishouding,
bel Zorgcentrum Merefelt !*

Zorgcentrum Merefelt

*Zorgcentrum Merefelt maakt deel uit van de
Regionale Stichting Zorgcentra de Kempen
Bezoekadres: Parklaan 2, 5504 GB Veldhoven
Mooier Merefelt rekeningnummer Rabobank West*

*www.rszk.nl
Tel.: 040-253 50 40
1345 79 445.*



**Combinatiebouw
voor industriële
elektrotechniek b.v.**

**Kuiper 8
5521 DH Eersel
Telefoon: 0497-530530
Telefax: 0497-518102
E-mail: info@combinatiebouw.nl
Internet: www.combinatiebouw.nl**



Tongerlose Cijnsboeken betreffende Duizel*Karel Leenders* 4**Nog iets meer over "De Pikhoek"***Harrie Grielen* 16**Geschiedenis van Eerselse Families (Familie Maas)***Piet Frints*..... 19**Van Oosterhout: een naam en een begrip***Harrie Grielen* 24**Van de Boekenplank***Kees Cornelissen* 29**COLOFON**

DE ROSDOEK is een uitgave van Heemkundige Studiekring "De Acht Zaligheden".
Verschijnt 4 x per jaar. Volgende nummer in juni 2014.

Redactie:

K. Cornelissen, Eersel, 0497 - 512208

P. Frints, Eersel, 0497 - 512197

H. Grielen, Eersel, 0497 - 512897

E-mailadres redactie: h.grielen@upcmail.nl

Secretariaat:

E. Lavrijsen, Bogerd 70, 5521 ML Eersel, 0497 - 843909

E-mail: evert.lavrijsen@gmail.com

Website: www.hskdeachtzaligheden.nl

Heemkamer:

Gevestigd in Streekmuseum De Acht Zaligheden, Kapelweg 2, 5521 JJ Eersel

Contributie:

€ 21,50 per jaar (€ 13,00 per jaar voor medelid op hetzelfde adres)

Giften:

De Studiekring is aangemerkt als Algemeen Nut Beogende Instelling (ANBI).

Bankrekening: ABNAMRO 62.47.42.407 t.n.v. De Acht Zaligheden te Eersel
IBAN: NL83ABNA0624742407

TONGERLOSE CIJNSBOEKEN BETREFFENDE DUIZEL

De auteur



Karel Leenders ('s-Hertogenbosch 1946) was na een studie wis- en natuurkunde van 1987-2008 werkzaam als historisch-geograaf. In 1991 behaalde hij aan de Universiteit van Amsterdam het doctoraal examen sociaal-economische geschiedenis, vijf jaar later gevolgd door een promotie.

*Het proefschrift behandelt de middeleeuwse ontwikkeling van een ruim gebied rond Breda. Zijn boek *Verdwenen Venen* werd bekroond met de *Geschiedenisprijs van het Gemeentekrediet van België*. In 2002 ontving hij de *Historische Prijs van Brabant*.*

*Hoewel de bijdrage van dr Leenders de in de *Rosdoek* gebruikelijke omvang te boven gaat, vindt de redactie dat geen reden om deze interessante informatie over middeleeuws Duizel niet te plaatsen.*

Een oud allodium

De aan Sint Jan de Doper gewijde kerk van Duizel had de rang van *quarta capella* en de status van *ecclesia*. In 1362 was er in deze kerk (ook?) een Maria-altaar dat inkomsten trok uit een beemd bij de kerk.¹ De kerk was, met het patronaatsrecht, de tienden en een cijns kennelijk afkomstig van een vrij eigen goed of *allodium* van een familie uit de buurt van Keulen. In 1024 of 1025 schonk Herman, bisschop van Toul, dat complex aan het kapittel van St.-Bartholomeus te Luik. Daarbij hoorden 13 hoeven die aan de kerk van Duizel tiend betaalden en karrediensten op Maastricht en Luik moesten uitvoeren.² Vanaf 1619 leverden de abdijen van Tongerlo en Postel in Duizel de pastoor. In 1321 kreeg Tongerlo een tiend (niet: alle tienden?) te Duizel in pand van Daniel Volkart.³ Die komt uit een familie van hertogelijke rentmeesters. Hoe Daniel aan die tiend kwam is niet duidelijk. Uit

¹ AAT, Sectie II, nr 332 (Cens 2, ao 1362) f 57r, 5^e regel: *Altaris beate Marie in Dusel*.

² Bijsterveld, 1996; 2013. De schenking dateert van 1024 of begin 1025, de oorkonde wordt op 1031 gedateerd, maar is vals en later, waarschijnlijk rond 1100 gemaakt.

³ Erens en Koyen, 1948-1958, nrs. 593 en 598.

het boek van de honderdste penning van omstreeks 1571 valt op te maken dat de tiend van Duizel voor de helft van de pastoor was; en de andere helft van de abt van Tongerlo. Die liet zijn helft ophalen door zijn twee hoevenaars uit Eersel, het ene jaar de ene, het andere jaar de andere.⁴ Deze tiend ging ca. 1590 naar het nieuwe bisdom Den Bosch en na de val van Den Bosch in 1629 naar de Raad van State.

Kennelijk hief het kapittel van St.-Bartholomeus te Luik ook cijns in Duizel. In 1364 blijkt dat die cijns door de abdij Tongerlo ter plaatse opgehaald wordt, waarvoor de abdij het kapittel jaarlijks acht kleine gouden florijnen zou gaan betalen.⁵ Deze cijns vinden we terug in het Tongerloose archief.⁶ Tongerlo hief die cijns al in 1362 en het cijnsboek wekt niet de indruk dat dit iets nieuws was.

Het cijnsboek van 1362

In het perkamenten cijnsboek van 1362 beslaat Duizel 3 bladzijden: folii 57rv en 58r. Dit onderdeel van het veel meer omvattende in nogal afgekort latijn gestelde cijnsboek begint met:

Census in Dusel feria II post natalis Marie anno LXII

De cijns werd dus betaald op de tweede dag na Maria Geboorte, dat is 10 september. Je zou Sint Bartholomeusdag verwachten, maar kennelijk heeft Tongerlo de cijnsdatum aan de eigen Maria-traditie aangepast.

Bij de eerste cijnspost staat genoteerd dat de oude groot voor 12 penningen gerekend wordt. Volgens Fierst is dit een verhouding die in de periode 1291-1300 gangbaar was.⁷

In de kantlijn staan strepen die kennelijk aangegeven welke jaren betaald zijn. 11½ streep is het maximum, dat zal voor 23 jaar staan, zodat dit boek de periode 1262 – 1384 beslaat.

⁴ NAG, RvS 2166LL.

⁵ Erens en Koyen, 1948-1958, nr. 1147.

⁶ AAT, Sectie II, nr 332 (Cens 2, ao 1362) f 57-58; nr. 333 (Cens 3, ca 1375) f 102 – 105; nr. 334 (Cens 4, ao 1430) f 31-34v; nr. 335 (Cens 5, ao 1435) f 172 – 178v; nr. 336 (Cens 6, ao 1400) f 176 – 183; nr. 337 (Cens 7, ao 1463) f 186-192v.

⁷ Fierst, 2013, 265, tabel 6.15.

Onder Duizel zijn 61 posten genoteerd.

De meeste posten bestaan uit een of meer persoonsnamen en het bedrag dat betaald moet worden. Vaak staat aangegeven wat de relatie van die personen onderling of tot het cijnsgoed is. Slechts zelden staat er een duidelijk als zodanig herkenbare veldnaam bij. Enkele families zijn blijkbaar vernoemd naar bepaalde "goederen", lees boerderijen of gehuchten, in Duizel of daar in de buurt.

Het gaat me nu eerst om de vraag: waar lagen deze cijnsgoederen? Was dat in een klein kluitje bij de kerk, of was de spreiding veel ruimer?

Echte veldnamen

Peciam terre prope ecclesiam quod vovantur Kercacker

De palude, Super Broekken

De prato prope ecclesiam Beemd bij de kerk

De terra dicta Hesseler, Hasseler

De petia terre retro Zeept dicto die Bact, De Zeept,

De prato dicto Blaeckebeemt, super Blaeckenbeemt int Rijtbroec

De Stocloe (Stokkelen in Eersel?)

Opte Ghaersacker

In Scoetacker

De petiam terre dictas Strepe et Cloecken

De prato dicto die Kerkebeemt situm retro pratum altaris beate Marie in Dusel

Super Heybocht

Streep en Zeepte

Super Houtacker

de prato dicto Hukesuoert

Familienamen van het type herkomstnamen

Arnoldus Godefridus de Eersel

Aleidis de Bomen, Gerardus, Henricus, Katharina; Bonis ten Boem

Saenke de Staetacker

Franco de Broehoven

Elizabet de Heide de bonis de Heide

Heilwich de Steensel

Denricus de Acht

Theoderici dicti Mozix, Margreta,

Wouters de Donc

Functionarissen

Investitus de Dusel

Altaris beate Marie in Dusel

Johannes custos de Dusel, Johannes dictus coster

Walterus sMeiers

Postel

Magister de Postula ex parte Walteri Beikes de Dusel de prato dicto Hukesuoert 2s

Item de bonis Walteri derachter XIII d

Item ex parte Theoderici dicti Mozix VI d

Item ex parte h heersinnen zoen VIII d

Summa 4s 4d

Brood en Kaas?

Per panibus cas et alii 2d

Per panibus et alii 2d

Per panibus caseos et alii 4d

Per panibus et al 4d

Per panibus I d

I modiculum ave, Item II pullos et II panes

Met Pasen?

Blijkbaar wordt er ook met Pasen betaald:

Item II lopen ave ad pasces

Item V pullos V panes ad pascam et II caseos ad festo Jo b

Ad pascha II modiclos ave, III panes et III pullos; item in dies ness..; Item per eod II caseos


De 13 hoeven?

Die zijn niet herkenbaar.

De totaalsom wordt door het cijnsboek opgegeven als 8 schellingen 5 penningen oude groten

Slotopmerking:

Uit een aantekening aan het slot van de cijnslijst van 1362 blijkt zonneklaar dat dit inderdaad de cijns is die bij het allodium van het St.-Bartholomeuskapittel hoorde.



“Op die dag zijn wij gehouden te betalen aan de deken van St.-Bartholomeus in Luik ofwel op het feest van St. Lambertus 7 schellingen oude groten. Item 3 was namelijk in Luik 1 ¼ pond.”

Deze afdracht komt overeen met wat in 1364 werd vastgelegd. De deken van het kapittel van St.-Bartholomeus meende toen vanouds uit de Duizelse goederen recht te hebben op zeven oude zilveren schellingen Tours en twee pond was Luikse maat, te betalen te Luik op St.-Bartholomeusdag, 24 augustus. Dat bedrag werd toen omgezet in acht kleine goudgulden en 2 pond was.⁸

Het merendeel betreft geldcijnzen in penningen waarvan er twaalf in een oude groot gaan. Uit de oorkonde van 1364 weten we dat dit Tourse penningen waren. Die tariefstelling wijst naar de periode 1291-1300: misschien hief Tongerlo sindsdien al deze cijns en is de oorkonde van 1364 slechts de bevestiging van die situatie of een precisering van de afdracht. Maar naast de penningen moet er ook betaald worden met brood, kaas, kippen en haver. De cijnsdatum is hoofdzakelijk 10 september, maar enkele van de naturacijnzen moeten met Pasen betaald worden en misschien enkele kazen op St.-Bartolomeusdag (24 augustus). Dit is typisch een relict van een oud domeintje. In de rond 1100 vervaardigde oorkonde over de schenking uit 1024-25 van het allodium Duizel aan het St.-Bartholomeuskapittel was ook sprake van de levering van penningen, broden en haver, met als cijnsdatum 8 september. Toen hoorden ook enkele varkens, een ram, gans, kuikens en, bier tot de Tongerlose cijnsen in andere plaatsen. Wellicht maakte ook de Tongerlose rentmeester cijnsrondjes door reeksen dorpen.⁹

De cijnzen liggen zo te zien vooral verspreid over het midden van Duizel, maar mogelijk hoort ook de Postelse Hoeve en zeker de omgeving van Duikersvoort (hier geheten Hukesvoort) en de

⁸ Erens en Koyen, 1948-1958, nr. 1147.

⁹ Vergelijk de cijnskringen die Van Asseldonk aantoonde in Kempenland en Peelland. Van Asseldonk, 1999.

Mozik erbij. Dat is dus zowat heel Duizel! Met Stokkelen verderop in Eersel.

Het cijnsboek van 1463

In het langgerekte papieren cijnsboek van 1463 beslaat Duizel 14 bladzijden: folii 186r t/m 192v. Dit onderdeel van het veel meer omvattende in nogal afgekort latijn gestelde maar helder geschreven cijnsboek begint met:

Dusel

Census in Dusel feria secunda post nativitatem beatem mariem virginis

Nota quod in censu de dusel XII d pro grossum veteris computatur.

De cijnsdatum is dus 10 september en men rekent weer met 12 penningen in de oude groot. Dat is niet veranderd. Meestal staan er bij de cijnsposten 7 verticale strepen en er komen halve strepen voor. Het cijnsboek is dus 14 jaar gebruikt: in de jaren 1463-1476. Onder Duizel zijn 95 posten ingeschreven. Dat is 55% meer dan een eeuw eerder: gevolg van splitsingen.

Echte veldnamen:

Prati dicti Stijnenbeempt; Super pratum dictum Stinenbeemt

Super Streep; super terram arabile dictum die Streepe

Peciam terre arabilis dictis Rul

De palude super hereditatem Jo Alen opt Bruel

Prato dicto Blanckenbeempt; de Blanckenbeemt

Et super Ackerbocht situm circa de Vriesevoert

Super Alenbocht

Retro Zeept, de bonis altaris retro Zeept; super Zeept

De heriditate dicta den Hulsbosch

De prato dicto Zoensbeemdt situm iuxta hereditatis altaris XXVIII turn nigrorum

Pratum dictum Helderens Beempt

Terram dictam Hoffstat

Walteri de Donc super Donc et super Doncacker; super Doncacker et super domum domistadium; super Doncacker

Prati dicti den Eelsbroeck 1z d (187v); super domum domistadium et ortu situm iuxta Elsbroec XVI d (189v); super pratum dictum den Eelsbroeck III d (191r); super met.. parti dicti den Elsbroeck 1½ d flam.(192v) [zie ook: Het Elsbroek nader bekeken verderop]

Peciam terre dicte Wicken Acker

Super Heybocht, die Zeept et Oestacker

De agro sito anterior stratam monachorum

Pecia terre situm in Scoetacker, dictam Alenbocht

Super Houtacker (4½ lopen rogge) et super Speghelnans

Beemt; super Houtacker (4 lopen rog)

Super Ackerbocht (1½ d flam z tue..)

Super domum ortum Meerbocht et Culenbocht II½ gr vet.

Cum dimidiam super terram dictam Vrijthof

Pratum dictum den Ghemeynen Beemt

Super pratum dictum de Rijt

Super Meeracker

Super Bleeck

De peciis terre dicte Strepe et Cloetken

Terram dictam Hesseler

Pecia terre prope ecclesiam que vocat Kercacker

Super terram arabilis dictam Heydael

Pratum dictum die Rijt et super Ghemeynen Beemt

Peciam terre arabilis dictum de Striacker qtmen in senne III lopen siliginis

Super agrum dictum Gheenkensacker et super Doncacker

Super Kerckenbeemde

Super Neckersacker

Super terram dictam die Peeltman

Super hereditatem dictam die Mortel

Familienamen van het type herkomstnamen:

Henr de Meervenne

Theod de Bomen, Katharina, Johannes

Henr van Acht

Henr Luten van Hoecasteren

Denricus die smit van Hoestraten

Danielis de Staetacker

Henricus dse Eyck

Henricus de Palude

Walteri de Donc

Henr Woyten van Eersel
Johannes de Hoeven
Johannes Heyster
Wilhelmi de Vorsel
Johannes Godefridi de Scaywijk
Franco de Broehoven
Ludovici de Bovenheuvel
Johannes filius Everardi de Oerscot
Henrici de Vessem

Functionarissen:

Theoderici Villici, Walteri Villici
Investitus de Dusel
Custodis de Dusel

Postel:

Magister de Postula ex parte Walteri Beykens de Dusel de prato dicto Bukensvoert II s
Item de bonis Walteri de Acht XIII d
Irem ex parte Theoderici dicti Moerinx XI d
Item ex parte Herswinensoen VIII d
(geen totaal)

Brood en Kaas?

Unum modiculum avene II pullos et II panes
Per panibus VIz d
Per panibus caseos et alijs
Per panibus

Met Pasen?

De Bonis ten Bomen ad pascha III pullos et II dies mess (?)
Er is geen sommering over Duizel.

Van Eyk en Duizel

Er wordt beweerd dat ene Van Bergeyk een kasteel in Duizel had. Wikipedia zegt: "In Duizel heeft aan de Groenstraat een kasteel gestaan dat omstreeks 1460 bewoond werd door Hendrik van Eyck. Omstreeks 1900 bestond van dit kasteel nog een witgepleisterd oud huis, maar de grachten werden door de toenmalige bewoner, Jacobus van Dooren, gedempt. Het oude huis is verdwenen."

Wat zien we daarvan? Fol 187v:

- Henricus de Eyck ex parte Walteri (doorgehaald, er bij geschreven: Arnoldi) filii dominus Henrici de Palude de bonis Wateri de Donc super Donc et super Doncacker VI d.
- Item ex parte Johannes de Rosere et Johannes custodis de Dusel XVIII d.

Dit gaat dus over de hoeve De Donk met de Donkacker, niet over een "kasteel in de Groenstraat".

Het Elsbroek nader bekeken:

189v Johannes filius Johannis Alen ex parte Henrici Walteri Alensoen et Hendrici Alen de bonis Katerine de Bomen et de prato dicto Blanckenbeemts ac de bonis Walteri Boyens ex parte Arnoldi Spiker super domum domistadium et ortu situm iuxta Elsbroec XVI d. [Alles eerste inschrijving, 6 strepen.]

191r Pueri Henrici de Vessem ex parte Theoderici de Bomen. [bijgeschreven:] super pratum dictum den Eelsbroeck III d. [In de marge bijgeschreven dat dit gesplitst is in 1½ voor Henricus Oems en ½ d voor Walter Heyser] [2½ streep in de kantlijn]

187v Henricus Oems ex parte puerorum Henrici de Vessem et Theoderico de Bomen super prati dicti den Eelsbroeck 1½ d.[geheel bijschrijving, 7 strepen in kantlijn]

192v Walterus filius Willem Heijzers ex parte puerorum Henrici de Vessem pro Theoderici de Boen super metiam parti dicti den Elsbroeck 1½ d flam. [Dit is geheel een bijschrijving. 7 strepen in kantlijn].

Het gaat dus oorspronkelijk om twee percelen:

- 1) een hoeve ("huis, hofstat en hof") bij de Elsbroek, dus aan de westkant ervan. Deze hoeve is via Walter Boyens afkomstig van Arnold Spiker.
- 2) een beemd geheten de Elsbroek die via de kinderen van Hendrik van Vessem afkomstig is van Dirk Bomen. Hier is de naam Elsbroek na 1463 bijgeschreven, de beemd is als cijnsgoed ouder. De splitsing van de beemd dateert ik, gezien de 2½ streep, op 1462+5=1467.

Zouden we die twee eenheden in 1362 kunnen terugvinden?

ad 1) de hoeve bij de Elsbroek:

Cens 2 f 57r, 7^e van boven:

Arnoldus de Spikere de bonis Walter Boudens IIIIs III d.
[Eerste inschrijving, 11½ streep in kantlijn.

Het bedrag is veel hoger (51 d in plaats van 16 d)]

ad 2) de beemd geheten de Elsbroek:

Cens 2 f 58r bovenste:

Theodericis ~~Carpantator~~ de Boemen IIIId [Eerste
inschrijving, maar er staan 4 penningen, geen 3! Met 11½
streep in kantlijn]

NB: er is geen Hendrik van Vessem.

Gezocht op "3 d": niets herkend.

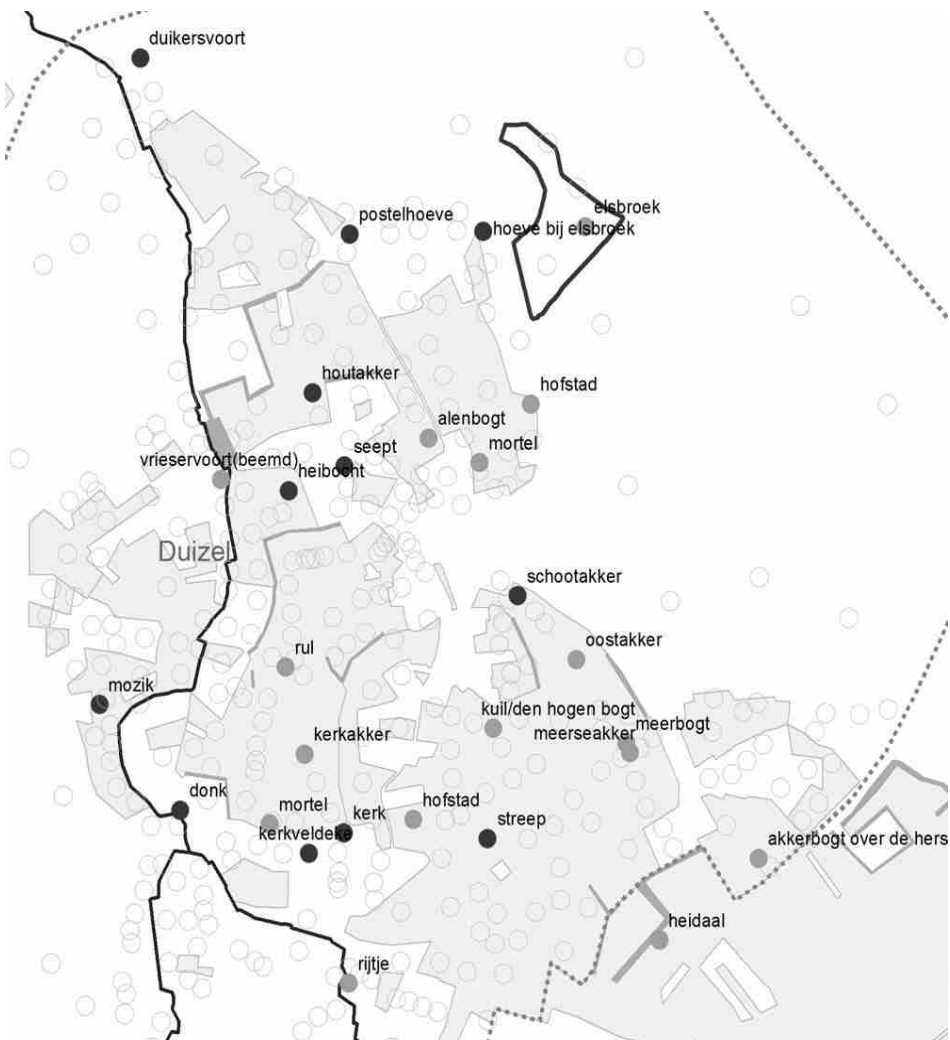
Wel is er het Goed Ten Boem dat met Pasen 2 meuken
haver, 3 broden, 3 kippen, en 2 kazen moet afgeven: een
typische oude domeinhoeve. Misschien is de beemd hieruit
gespleten. Of is de beemd tussen 1385 en 1463 uitgeven.

Conclusie

Zoals te verwachten, herkennen we in 1463 ruwweg het
cijnsboek van een eeuw eerder. Er is wat slijtage: minder brood,
kaas en haver. Daar staat tegenover dat er nu ook Vlaamse
penningen, zwarte tournoisen en lopen rogge genoemd worden.
Het aantal posten steeg met 55%.

Postel houdt wat het had en krijgt er niets bij. Het lijkt alsof dit
gewoon de Postelse Hoeve is. En daar duikt het Elsbroek ineens
op: zowel een beemd geheten de Elsbroek als een hoeve er pal
naast betalen cijns aan Tongerlo. Voor de hoeve geldt dat zeker
al in 1362. Dat wil zeggen dat deze, net als de Postelse hoeve, tot
het 11^e eeuwse goed van Herman Hezelo gerekend mag worden.
Ook de andere toponiemen lijken heel het in cultuur gebrachte
Duizel te betreffen, inclusief twee hoeven west van de Beerse en
twee voordeden er doorheen. Bij de Donk-hoeve zal ook wel een
voorde geweest zijn. Zie het kaartje op de volgende pagina.

**Scans van het cijnsboek kunt u vinden op onze website:
www.hskdeachtzaligheden.nl/cijnsboeken**



Het dorpsgebied van Duizel, met de open akkers, de bochten, de Kleine Beerse en de Elsbroeken. Donkere stippen: plekken genoemd in 1362 (en meestal ook 1463). Lichte stippen: plaatsen genoemd in alleen 1463. Open cirkels: andere bekende toponiemen, niet in cijnsboeken herkend. Er zijn veel toponiemen uit de cijnsboeken die hier niet geplaatst konden worden en nog meer cijnspercelen zonder enige geografische indicatie. En Stocol (Stokkel) ligt nog een eind naar het zuidoosten in Eersel.

(Kaart K. Leenders. Toponymische basis: Toponiemenkaart D. van Gheluwe, stand 11 december 2013.)

Literatuur

Asseldonk, M.M.P. van. Censur domini ducis. De cijzen van de hertog van Brabant in de Meierij van 's-Hertogenbosch. *Noordbrabants Historisch Jaarboek* 16 (1999) 33 - 95.

Bijsterveld, A.J.A.. Dusela villa Texandria. Een drietal onopgemerkte oorkonden betreffende Duizel uit de elfde en de dertiende eeuw. *Noordbrabants Historisch Jaarboek* 13 (1996) 156 - 207.

Bijsterveld, A.J.A.. De Notger à Henri de Leez: la formation du patrimoine liégeois en Texandrie, fin du Xe - moitié du XIIe siècle. IN: Wilkin, A., J. L. Kupper, eds.. *Évêque et prince. Notger et la Basse Lotharingie aux alentours de l'an Mil. Série Histoire 2*. Luik (Presses Universitaires de Liège), 2013, 65 - 91 en Planches IX - XVI.

Erens, M.A., H.M. Koyen ed.. *De oorkonden der abdij Tongerlo. I - IV*. Tongerlo, 1948 - 1958.

Fierst van Wijnandsbergen, R.. *Ghege ende gheve in Grave. Fondsvorming van armeninstellingen en middeleeuwse monetaire problematiek*. Tilburg (ZHC), 2013.

K.A.H.W. Leenders

CHINEES-INDISCH-RESTAURANT

美華酒家



"MEI WAH"

5503 BK VELDHOVEN
Burg. v. Hoofflaan 83-89
Tel. 040-2534732
Fax. 040-2547073

5615 AB EINDHOVEN
Leenderweg 86
Tel. 040-2117557

Dagelijks geopend van: 11.00-22.30 uur
Exclusieve accommodatie voor Uw:
partijen - familiediners - lunch of diner met
zakelijke relatie - personeelsavonden - etc.

NOG IETS MEER OVER "DE PIKHOEK"

Ben Hoogers, lid van onze heemkundige studiekering, reageerde op mijn bijdrage Straat- en Veldnamen om ons heen in Rosdoek 147.

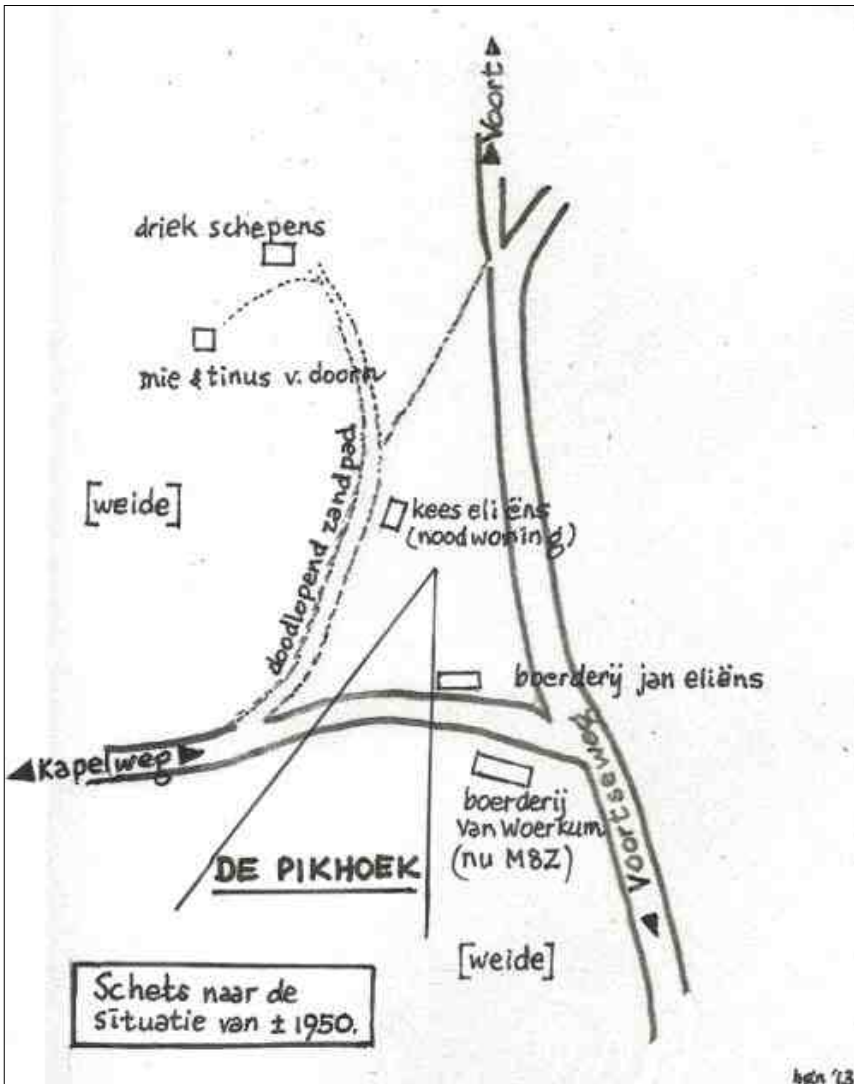
Hij schreef: *"De plaats waar nu het heemkundig museum De Acht Zaligheden staat, werd al lang voor 1980 aangeduid als de Pikhoek. In ±1950 woonde in deze boerderij de familie Van Woerkum "op de Pikhoek". Het woord 'pik' kan gezien het woord 'pikhaak' best ook met het in artikel gestelde 'oogsten' of maaien te maken hebben."* Ben voegt er nog een schets van een pikhaak en van een zicht aan toe. Zijn reactie ondersteunt wel mijn verklaring van de naam Pikhoek, maar ik had nog nooit gehoord dat de familie Van Woerkum ook wel werd aangeduid als wonende 'op de Pikhoek'. Voor mij aanleiding om toch eens even verder te speuren en - zo mogelijk - de preciezere ligging van het perceel met die naam te vinden.

Ben noemt ca.1950 en het is dus de moeite waard om mensen te vinden die nog een goed beeld hebben van die tijd. Die zijn snel gevonden in de persoon van Gerrit Mollen (85), in 1956 getrouwd met Mientje van Woerkum, voorts in Hendrik van der Aalst (73), echte Eerselnaar en oud-conservator van het museum dat sinds 1979 gevestigd is in Mientje d'r ouderlijk huis en tenslotte met Carolien van der Zanden (81) geen Eerselse van geboorte, maar hier al meer dan 50 jaar wonend aan de Kapelweg. Gedrieën leverden zij onderstaande gegevens.

Tegenover het huidige museum, de voormalige boerderij van de familie Van Woerkum, lag een ongeveer driehoekig veldje, omsloten door de Voortseweg en een doodlopend zandpad, dat nu verdwenen is. Het is dát stukje grond dat later zijn naam heeft 'meegegeven' aan het gebied eromheen en vervolgens ook aan de buurtvereniging die erbij hoort. Een schetskaartje (afb. 1) maakt een en ander duidelijk.

En dan nog iets over zicht en pikhaak die Ben ook noemt. Een zicht is een kleine zeis met korte steel om er rogge of haver - maar vroeger ook boekweit en evie - mee te maaien. Een zeis werd rechtopstaande gebruikt en was voor het maaien van gras, klaver of spurrie. De pikhaak, ook wel mat- of berhaak genoemd,

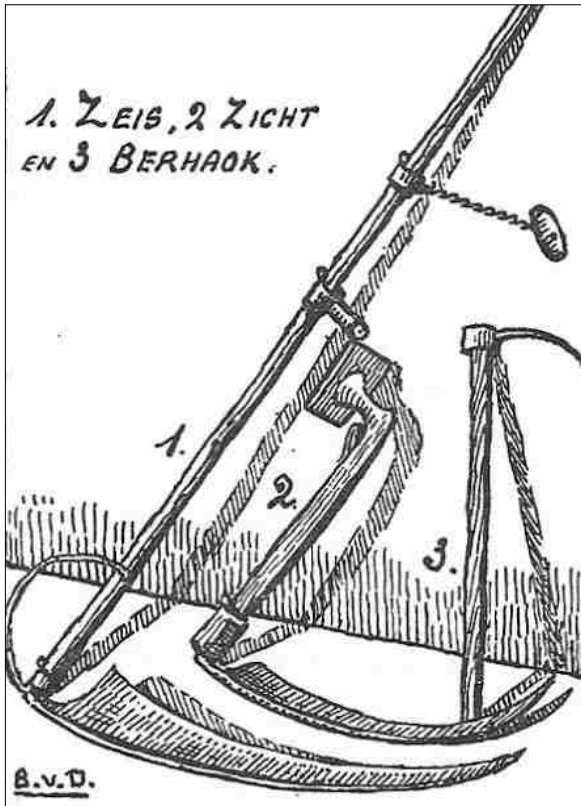
hoorde bij een zicht (zie afb. 2). Het was een ijzeren tand met steel, die de boer in de andere hand hield om er de halmen bij het snijden wat mee terug te duwen om zo de zicht beter zijn werk te kunnen laten doen.



Afb. 1. Schetskaartje (tekening HGn)

In zijn Dialect van Kempenland geeft A.P. de Bont alle hier genoemde woorden een plaatsje in een mooi zinnetje : "Volgende week gingen ze koren pikken voor Koenraads, vader met zicht en pikhaak." [deel II, Vocabularium, p. 490]. Zo heeft – met dank aan Ben Hoogers en aan de drie bovengenoemden – mijn bijdrage in Rosdoek 147 een mooie afsluiting gekregen.

Harrie Grielen



Afb. 2. Zeis, zicht en pik- of berhaok. Afb. uit: Bernard van Dam, Oudbrabants dorpsleven; Wonen en werken op het Brabantse platteland. Oisterwijk 1972, p.47 (Stg Brabants Heem).

GESCHIEDENIS VAN EEN EERSELSE FAMILIE (FAM. MAAS)

Regelmatig wordt in onze Rosdoek een bekende familie uit Eersel geportretteerd. Het betreft families waarvan de leden zich al generaties verdienstelijk hebben gemaakt in de Eerselse samenleving. In deze Rosdoek alle aandacht voor de familie Maas

Wie vandaag de dag het telefoonboek van de gemeente Eersel open slaat en zoekt naar de naam "Maas" treft daar meer dan 50 adressen onder de naam Maas aan en dat is voor een dorp als Eersel zeker opvallend veel te noemen. Dat is overigens al langer bekend. Bij een eerdere inventarisatie in 1995 van familienamen in Eersel in Rosdoek nr. 94 stond de naam Maas met 169 naamdragers al op plaats drie van de top tien na de families Van de(r) Ven en Bierens.

Voorkomen van familienamen

Naam	1947	1995
Van de(r) Ven	52	204
Bierens	116	105
Maas	88	169

Bron: Rosdoek 94

De aanwezigheid en betrokkenheid van de familie Maas in de Eerselse gemeenschap blijkt echter het meest als we de ledenlijst van het Onze Lieve Vrouwe Gilde in de periode 1750-1850 bekijken. In deze periode werd twaalf maal een lid ingeschreven onder de naam Maas en in de periode 1850-1950 was dat tien maal. Een duidelijke illustratie van de presentie van leden van de familie Maas in de Eerselse gemeenschap in vroegere tijden.

Voor een gesprek over de familie Maas hebben we een goede representant van de echte Eerselse familie Maas gevonden in Ans van der Weijst - Maas. Ook aan tafel is aangeschoven Hendrik van der Aalst. Reden? Volgens Hendrik zijn de families Maas en van der Aalst wel twee of drie maal in een generatie met elkaar verknoopt. Zo is er onlangs in de Rosdoek nr. 143 een foto afgedrukt van het echtpaar Adrianus van der Aalst en zijn vrouw Anna Maas bij gelegenheid van hun zilveren bruiloft. Van de 34 personen die op de foto staan draagt de helft de naam Maas(!).

Het verhaal van Ans begint met haar grootouders. Opa was Theodorus Maas - geboren in Eersel op 16 oktober 1838 en overleden in Eersel op 13 september 1925 en haar oma was Cornelia Slegers geboren in Eersel 17 december 1852 en aldaar gestorven op 30 oktober 1923.



Dit echtpaar woonde in de Kerkstraat, pal tegenover de pastorie. Zij bezaten daar een boerderij en hadden vijf kinderen, te weten Nol, Geert, Peer, Hanneke en Trien. De vader en de moeder van Theodorus (Gerardus Maas en Johanna Geevers) kwamen beiden

uit Eersel, terwijl de vader van Cornelia Slegers in Eersel geboren was en de moeder uit Haecht in België kwam. Geert (Gerardus) Maas - de vader van Ans Maas - werd geboren in 1889 in Eersel en overleed aldaar op 81 jarige leeftijd. Haar moeder (Wilhelmina Wouters) werd in 1894 in Hapert geboren en stierf op 74 jarige leeftijd in Eersel.

Op zeker moment nam Geert Maas (de vader van Ans) de boerderij die zijn vader bezat aan de Kerkstraat over. Tegenover de boerderij van Maas was ondertussen Piet Cuijpers komen wonen.

Piet Cuijpers was een evacu  uit Lommel die in 1914, toen de eerste wereldoorlog uitbrak, de wijk genomen had naar Nederland. Piet Cuijpers - timmerman van beroep - komt via een tijdelijk verblijf in Bergeijk in Eersel terecht.

Op het moment dat hij België ontvluchtte, verandert zijn naam en wordt hij in plaats van Peer Cuypers ingeschreven als Piet Cuijpers. In Bergeijk had hij zijn toekomstige vrouw (Marie Rombouts) leren kennen en na enige tijd besluiten zij samen in het huwelijksbootje te stappen. Van pastoor Goossens mag hij zijn intrek nemen in de conci rgewoning van het gemeenschapshuis "De Paulusbond".

Piet Cuijpers wil graag een timmerwinkel openen en vraagt bij de gemeente in 1921 een bouwvergunning aan. Geert Maas krijgt daar lucht van en bied Piet zijn boerderij aan met bijbehorende stal, schuur, erf en tuin.



Foto Collectie Frans Huijbregts

Dat alles onder voorwaarde dat Piet Cuijpers op termijn twee nieuwe huizen in Eersel voor hem bouwt. Een voor Geert zelf en een voor zijn ongetrouwde zussen Catharina en Johanna. Het duurt tot 1926 vooraleer deze koop doorgaat. Dan wordt er voor de zussen in de Kerkstraat een huis gebouwd naast de oude boerderij en een boerderij voor Geert en zijn gezin op Kerkhof 15. Geert Maas verhuist naar Kerkhof 15 (later Schadewijk 15), terwijl zijn twee dochters Catharina en Johanna hun intrek nemen in een nieuw gebouwde woning naast de winkel van de firma Cuijpers. Later werd het een fraaie winkel voor woninginrichting, die in de jaren '90 tegen de grond ging voor geplande, maar nooit gerealiseerde appartementen.

Als we het hebben over de familie Maas in Eersel dan kunnen we zeker niet voorbij aan Jan Maas. Jan was de zoon van Willibrordus (Willem) Maas en Paula van de Ven die voorheen op de Berkten hebben gewoond en 7 kinderen hadden.

Dorus Maas
en
Cornelia Slegers
met hun
kinderen
Peer
Hanneke
en
Trien



Op bovenstaande foto van rond 1900 staat het gezin Theodor Maas en Cornelia Slegers, waarschijnlijk bij gelegenheid van de viering van hun zilveren bruiloft. Saillant is dat deze mooie foto in de loop der tijd verknipt is omdat de kinderen Geert en Nol deze foto nodig hadden voor het verkrijgen van een pas. De kinderen die er wel op staan zijn Peer, Hanneke en Trien Maas.

Jan Maas, een achterneef van Ans van der Weijst, overleed op 12 juli 2013 op 67 jarige leeftijd. Hij was jarenlang oud-loco-burgemeester en wethouder van de gemeente Eersel. Jan was prominent aanwezig binnen de Eerselse gemeenschap en vervulde tal van openbare functies in de politiek. Zo was hij ook lid van Heemkundige Studiekring "De Acht Zaligheden", lid van St. Catharina & St. Barbara gilde en had een grote belangstelling voor de geschiedenis van zijn eigen familie en zijn dierbaar Eersel.



Nog voor zijn overlijden schonk hij de heemkundekring een samenvatting van een drietal werken die hij een aantal jaren geleden kreeg van een zekere Slenders uit Lommel. Bij het

bestuderen van de genealogie van zijn familie was hij gestoten op de aangetrouwde familie Maas uit Eersel .

Deze Gerard Slenders begon in 1980 met het in kaart brengen van de historie van zijn familie. Zijn bevindingen heeft hij destijds vastgelegd in een publicatie getiteld "*Slenders & Slenters, een familiegeschiedenis 1595 - 1981*".

Deze publicatie bevat zoals gezegd een drietal boeken met in totaal 1464 kwartierstaten betreffende de historie van families in Bergrijk en omgeving en als zodanig ook uitgebreide informatie over de genealogie van de familie Maas uit Eersel.



Voor wie zich hierin nog eens zou willen verdiepen: naast drie bundels met genoemde kwartierstaten is er een toelichting geschreven, waarin de manier van werken is aangegeven en verdere informatie gegeven wordt over talloze toponiemen, antroponiemen alsmede een overzichtslijst van de gemaakte kwartierstaten op alfabetische volgorde. Voor degenen die geïnteresseerd zijn is er dus nog stof genoeg om te bestuderen.

Piet Frints

VAN OOSTERHOUT: EEN NAAM EN EEN BEGRIP

"Ga maar 'ns naar Van Oosterhout op de Markt. Daar hebben ze het wel..." Menig Eerselnaar zal zich die winkel herinneren: huishoudelijke artikelen in de ruimste zin. Meer dan 75 jaar was de zaak er en Kees van Oosterhout (84) was, met zijn vrouw Mia, de laatste eigenaar. Hij heeft er ook zijn hele leven gewoond en kan er boeiend over vertellen. Het is met de herinneringen van Kees schatgraven in het gebied van de Markt.

Een jonge ondernemer

De vader van Kees, Wouterus van Oosterhout (1890-1954) was wel afkomstig uit Brabant, maar een ander Brabant dan het onze. Zijn wieg stond in een katholiek gezin in Sprang, later bekend als Sprang-Capelle, niet ver van Waalwijk.

Vanuit een streek die, zeker toen, van paaps of rooms niet veel moest hebben, kwam Wouterus terecht in de zeer katholieke Kempen. Nog niet meteen in Eersel. Bladel was zijn eerste halte. Bij Verhoeven leerde hij er het koperslagersvak, een bekwaamheid die hij nooit verloorde. Jaren later kwam die hem nog eens van pas kwam toen de koperen knop van de pomp op de Markt vernieuwd moest worden en die vaardigheid in Eersel of wijde omgeving al lang niet meer bestond. Van Oosterhout kon het nog!

In 1921 – hij was toen ruim 30 jaar oud – kocht Wouterus aan de Markt een huis van Simon Josephus (Sjef) van Sambeek. In de koopakte van toen staat als diens beroep: "eertijds meesterknecht eener sigarenfabriek". Omstreeks die tijd moet Sjef ook begonnen zijn met een eigen sigarenfabriekske, want dan noemt hij zich "sigarenfabrikant". Zijn bedrijf stond in wat nu de Willibrorduslaan is. Opmerkelijk is, dat verkoper Van Sambeek aan de koper het aankoopbedrag leent tegen een vaste rente. Wanneer hij enkele jaren later het geld zelf nodig heeft, helpt een rijke Amsterdamse - de bekende juffrouw Mirandolle - Wouterus Van Oosterhout met een lening. Zij heeft indertijd veel voor Eersel betekend [zie Rd 129, mrt.2009]. Markt 11 of - naar de nummering van toen A148 met telefoon 23! - was deels in gebruik geweest als postkantoor. De weduwe Antonia Verweijen beheerde het. De post huisde achter het raam links naast de voordeur, maar er zouden zeker voldoende mogelijkheden zijn om daar een bedrijf te beginnen.



Van start in een oud huis

Het huisnummer A148 was een van de oudere panden aan de historische Markt. Aan onderzoek van de bouwkundige geschiedenis van het huis werd in die tijd geen aandacht besteed. Maar erg oud was het zeker. Dat bleek uit de (toen verwijderde) muurankers die als jaar "1680" aangaven. Het ijzer ervan - zo weet Kees - is nog jarenlang in d'n hof blijven liggen. Met 1680 zou het oorspronkelijke huis nog ouder zijn dan het huidige Markt 17. Met "1669" geldt dat nu als het oudste pand, al is dat jaartal vermoedelijk niet juist: de ankers moeten ooit niet correct zijn teruggezet. Wie goed kijkt, kan zien dat 1699 ook beter zou passen dan wat er nu staat.

Kees heeft nog steeds een fraaie, oude koperen deurknop en bijbehorend beslag. Die heeft ooit de bijzonder brede voordeur gesierd die heel lang thuis in opslag heeft gelegen. Het zijn sterke aanwijzingen dat het ooit een voornamer huis zal zijn geweest. Uit de familieoverlevering komt ook het verhaal dat indertijd onder het stucwerk van het plafond nog het embleem 'BvB' tevoorschijn kwam. Dat staat voor **Boudewijn van Beverwijk**, niet de minste in zijn tijd. In 1774/75 is hij secretaris van de schepenbank in Eersel, "borgemeester" en ook nog secretaris van

de dingbank van Veldhoven, Oerle en Blaarthem. Hij heeft beslist 'op stand' gewoond. Aan de Markt dus.

Tot de 'schatten' van het oude huis die Kees met zorg bewaart, hoort ook nog een oude, gietijzeren haardplaat met het jaartal 1557 erop. Ook die is gevonden tijdens de aanpassing/verbouwing tot winkel en woonhuis. Die datering heeft echter waarschijnlijk niet direct met de ouderdom van dit huis te maken. Zo'n haardplaat was namelijk een nogal kostbaar object, waar men zuinig op was en dat dus gemakkelijk ook een heel andere herkomst kan hebben.

Actief in een moeilijke tijd

Nog in hetzelfde jaar waarin vader Wouterus het huis aan de Markt koopt, trouwt hij met Elisabeth Jansen uit Hooge en Lage Mierde. Dat hij samen met zijn broer met een werkplaats – als koperslager, loodgieter - zou beginnen, stond al vast. Maar in 1923/24 bereikt het wonder van de elektriciteit ook Eersel. Gas en carbid, die tot dan toe in een nog maar heel beperkt aantal woningen voor verlichting zorgden, verdwijnen definitief. Buurman burgemeester Panken was een van de eersten in wiens huis elektrisch licht werd aangelegd. De kosten ervan vielen alleszins mee, maar ja, dat was wel in een andere tijd...(Zie nota op pagina 27).

Vader Van Oosterhout werd ook agent voor de PNEM, de Provinciale Noordbrabantse Electriciteits Maatschappij.

Voornaamste taak aanvankelijk: iedere maand geld ophalen voor de energie die was gebruikt. Transport ging door middel van bovengrondse leidingen met (soms kwetsbare) zekeringen en dat gaf nog al eens aanleiding tot kortsluiting hier of daar. De PNEM wist de vakman Van Oosterhout ook hiervoor te vinden en weldra deed hij dienst als een soort storingsmonteur. Aanvankelijk voor het dorp, maar al snel ook ver daarbuiten. Daarbij mag je bedenken, dat ook Duizel en Steensel in die tijd als "ver" golden. Direct vanaf het begin komt er ook een winkel bij, die vooral door zijn vrouw beheerd werd, in een ruimte die niet groter was dan 5 bij 3 meter, 15 m² dus. Die winkel ging wat aarzelend van start. Er was nog veel armoede en zoals tegenwoordig iets "even" in een winkel gaan halen, was beslist niet zo vanzelfsprekend. Zeker niet op een dorp.

Eensel den 6 September 1926

H. van T. Aerts
Eensel

NOTA

VOOR De Edelachtbaren Heer P. Paspin Burgemeester
van Eensel
(v.o.) H. v. Gorkshoud Papenlage Eensel

het leveren en stellen van	regel	ƒ 10
1 marmere schakelbord 16		
lichtpunten, 2 stopcontacte		
en 2 lichtpunten veranderer		
waaronder 3 serieleidingen		
en 2 fofelleidingen alles		
op 3 groepen, met bijlevering		
van 2 majolicafittingen en		
1 zolderfitting		
compleet voor		172,50
Totaal		ƒ 172,60

Voldagen
H. v. Gorkshoud

nr 110 1926

Bekende mijn - transmissies, Eensel

In 1922/23 bedraagt de jaaromzet 1.332 gulden, een cijfer dat zes jaar later gezakt is tot niet meer dan 548 gulden. Het jaar 1929 was het beginjaar van de Grote Crisis die tot ver in de jaren '30 de wereldeconomie en ook die van ons land in een ijzeren greep zou houden. Gelukkig was er nog de werkplaats. Die is al die jaren en ook nog lang erna het belangrijkste geweest.

Vooruit in en met Eersel

Woutherus van Oosterhout was geen stilzitter. Naast zijn bezigheden als installateur van water en electra, was hij actief als voorzitter van de toenmalige Eerselse middenstand, inmiddels helaas een bijna verdwijnend begrip. Hij organiseerde in 1933 en 1935 resp. de Eerste en de Tweede Eerselse Winkelweek, toen bekend als E.W.W. I en II.

Kees tovert daarvan een schitterend overblijfsel tevoorschijn in de vorm van een heuse middenstandskrant anno 1935. Die heeft de 78 jaren die sindsdien verlopen zijn, moeten bekopen met vergeling en verbrokkeling van het papier. Maar... er is nog heel veel heel goed leesbaar. De jaren '30 van de vorige eeuw waren zwaar en men probeerde er ook toen het beste van te maken. Het is een feest om te lezen wat er toen speelde, hoe men ermee omging en vooral: hoe enorm veel bedrijvigheid er was. Pas in naoorlogse jaren verandert Eersel langzamerhand van agrarisch gerichte, voornamelijk boerengemeenschap tot meer open centrumgemeente voor het omringende platteland (1956 gemeentehuis; 1957 HBS Rythoviuscollege).

Van de ruim 80 jaren 'Markt' die Kees kan overzien, weet hij nog van alles te vertellen. Cafés waren er altijd al, meestal niet groter dan een flinke huiskamer. Over de hele Markt gerekend maar liefst 14! Dat heeft bij een familiefeest wel eens geleid tot een 'kruisweg' waarvan elk heilig huiske dus een statie was om bij stil te staan. Genoeg materiaal voor een uitgebreider beeld van ons oude centrum. We besluiten, dat dit voor dit artikel toch wat te ver gaat en houden deze details dan ook maar achter de hand. Voor een latere gelegenheid...?

Harrie Grielen

VAN DE BOEKENPLANK


George Dirven, Traditionele Boerenlandschappen, Boerenerven en Landbouwhuisdieren in Noord-Brabant. 200 blz. met foto's en afbeeldingen in kleur of zwartwit. Uitgave SdBB (St. de Brab.Boerderij). Prijs € 20,00. ISBN 9789073187818.

De titel geeft duidelijk de opzet van dit boek aan, een indeling in drie hoofdstukken. Zo wordt hoofdstuk I Het Noord-Brabantse boerenland onderverdeeld in 1.1 het Zandgebied, 1.2 het Kleigebied, 1.3 de Langstraat, 1.4 Maaskant en overkoepelend, 1.5 Landschapselementen. "Eeuwenlang hebben boeren het platteland vormgegeven; het werd een divers landschap dat door de ontzaglijke ontwikkelingen na 1950 verloren dreigt te gaan. Weg de identiteit van het Brabantse platteland. Gelukkig groeit de belangstelling voor de typische eigenheid van dit erfgoed."


Dit boek zal hiertoe ongetwijfeld bijdragen. Het is verzorgd uitgegeven zoals de verzorgde tekst dit verdient.



Caspar van de Ven, De Brabantse Spot- en Scheldnamen. 325 blz. met illustraties in kleur. Uitgeverij Pix4 profs, Drunen. Prijs € 39,95. ISBN 9789460320194



De
Brabantse
Spot- en scheldnamen



De voorzitter van de Hein Mandos stichting, die ook "De Brabantse Spreekwoorden" mede heeft uitgegeven, heeft een kostbaar boek samengesteld dat meer Brabant is dan is dan alleen het huidige Noord-Brabant n.l. het gebied van het historische Brabant.

Bijna steeds geeft Van de Ven van een dialectische woord behalve de

betekenis een vertaling in het Algemeen (Beschaafd) Nederlands zoals in "Kontelikker: een meeprater, stroopsmeerder, een slijmjurk. Agge 't hem vraagt dan witte nog niks, 't is'nne kontelèkker. Het heeft geen zin om zijn mening te vragen. Hij praat met iedereen mee."

Op deze manier verwerkt de schrijver zijn overvloedige gegevens waardoor het boek zo waardevol zal zijn voor iedereen die belangstelling heeft voor deze taal van het Nederlands.

Behalve het vastleggen van dit materiaal heeft Van de Ven Strooitexten van Jace van de Ven in dit werk opgenomen en verluchtigd met fraaie foto's van Doortje Hopstaken.

Aankondiging

In maart 2014 verschijnt het boek "**Het Nieuwste Brabant**" dat samengesteld is door Wim van de Donk, commissaris van de Koning in Noord-Brabant, die hierbij de steun heeft gekregen van een 34-tal schrijvers onder wie b.v. Joep Baartmans, Gerrit Braks, Gabriel van de Brink, Wies van Leeuwen, Arnoud-Jan Bijsterveld, Jan Marijnissen en Frits van Oostrom.



"Brabant bevindt zich op een breukvlak in de tijd. Fundamentele veranderingen op wereldniveau werken steeds meer door in de lokale samenleving. De veranderingen vragen om een reactie en een nieuwe visie, voorbij de crisis van vandaag.Wim van de Donk nodigde daarom gezaghebbende wetenschappers, innovatieve ondernemers en creatieve geesten uit om nieuwe perspectieven te schetsen..... "***Het Nieuwste Brabant***" neemt de lezer mee in hun denkprocessen."

Het gebonden boek heeft 750 pag., is geïllustreerd en zal met een goede subsidie € 29,90 kosten. Maar met intekening vóór 1 maart 2014 slechts....€ 25,00.

Kees Cornelissen



Bij inleveren van
deze bon krijgt u
een Kerastase
ritueel t.w.v.
€15.00 voor €7.00.
Heeft u vragen?
Bel ons gerust!

www.denbarbier.nl, Hint 4, 5521 AH Eersel, 0497-514026

Ad Kokx n.o.f.

Witgoed



Sigarenmaker 10D
5521 DJ Eersel
Tel. (0497) 51 33 69
Fax (0497) 53 43 65
E-mail: info@adkokxwitgoed.nl
Internet: www.adkokxwitgoed.nl

reparatie en verkoop van was- en koelapparatuur

De boeken die besproken worden in
de boekenplank zijn verkrijgbaar bij

De Boekenlegger

Ook voor uw buitenlandse bestellingen bent u
bij ons van harte welkom

Nieuwstraat 28A 5521 CC Eersel
Tel.: 0497-512551 Fax.: 0497-513179
www.de-boekenlegger.nl info@de-boekenlegger.nl

DE ONZE MUZENVAL

ONTMOETINGSPLAATS ZALENVERHUUR LEESSTEK EXPOSITIE
FILM EVENEMENTEN TONEELZAAL HAP & DRINKPLEK MUZIEK

Sociaal Cultureel Centrum De Muzenval beschikt over diverse zalen die geschikt zijn voor vergaderingen, cursussen, bijeenkomsten, voorlichtingsavonden, workshops etc.

Ook heeft De Muzenval een mooie theaterzaal met 350 zitplaatsen waarin alle faciliteiten aanwezig zijn voor uw bedrijfsvergadering of seminar.

Bovendien kunt u altijd in onze gezellige foyer terecht voor een drankje of een hapje.

Tot ziens in De Muzenval!

Dijk 7
5521 AW Eersel
0497 51 59 97
info@muzenval.nl
www.muzenval.nl

