



september
2013

DE ROSDOEK

147

**Processie naar
Werbeek**
Evert Meijs

Eersel, een vrijheid
Daniel Vangheluwe

**Straat- en veldnamen
(De Pikhoek)**
Harrie Grielen

**Geschiedenis van
Eerselse families
(van Sambeek)**
Piet Frints

**Wegwijs op onze
website**
Evert Lavrijsen

Van de Boekenplank
Kees Cornelissen

*DE ROSDOEK is een uitgave van Heemkundige
Studiekring "De Acht Zaligheden"*

ISSN 1384-086X



Zorgcentrum Merefelt

*Voor al uw thuiszorg en
hulp in de huishouding,
bel Zorgcentrum Merefelt !*

*Zorgcentrum Merefelt maakt deel uit van de
Regionale Stichting Zorgcentra de Kempen
Bezoekadres: Parklaan 2, 5504 GB Veldhoven
Mooier Merefelt rekeningnummer Rabobank West*

*www.rszk.nl
Tel.: 040-253 50 40
1345 79 445.*



**Combinatiebouw
voor industriële
elektrotechniek b.v.**

Kuiper 8

5521 DH Eersel

Telefoon: 0497-530530

Telefax: 0497-518102

E-mail: info@combinatiebouw.nl

Internet: www.combinatiebouw.nl



Processie naar Werbeek (Retie)*Evert Meijs* 4**Eersel, een vrijheid***Daniel Vangheluwe* 8**Straat- en veldnamen om ons heen (De Pikhoek)***Harrie Grielen* 14**Geschiedenis van Eerselse families (van Sambeek)***Piet Frints*..... 18**Wegwijs op onze website***Evert Lavrijsen*..... 22**Van de Boekenplank***Kees Cornelissen* 29**COLOFON**

DE ROSDOEK is een uitgave van Heemkundige Studiekring "De Acht Zaligheden".
Verschijnt 4 x per jaar. Volgende nummer in december 2013.

Redactie:

K. Cornelissen, Eersel, 0497 - 512208
P. Frints, Eersel, 0497 - 512197
H. Grielen, Eersel, 0497 - 512897
E-mailadres redactie: evert.lavrijsen@gmail.com

Secretariaat:

E. Lavrijsen, Bogerd 70, 5521 ML Eersel, 0497 – 843909
E-mail: evert.lavrijsen@gmail.com

Website: www.hskdeachtzaligheden.nl

Heemkamer:

Gevestigd in Streekmuseum De Acht Zaligheden, Kapelweg 2, 5521 JJ Eersel

Contributie:

€ 21,50 per jaar (€ 13,00 per jaar voor medelid op hetzelfde adres)

Giften:

De Studiekring is aangemerkt als Algemeen Nut Beogende Instelling (ANBI).

Bankrekening: ABNAMRO 62.47.42.407 t.n.v. De Acht Zaligheden te Eersel

Processie naar Werbeek (Retie)

Hamont-Achel—In HAC Weekblad is al meermalen melding gemaakt van een processie of bedevaart in de nabije omgeving. Uiteraard over de Antoniusprocessie van Achel. Maar ook de bedevaart van Valkenswaard naar Onze Lieve Vrouw van Handel is enkele jaren geleden gepubliceerd. Deze week een terugblik op de bedevaart en de processie vanuit Eersel naar Onze Lieve Vrouw van Werbeek, gemeente Retie. Vertrek zaterdagochtend 29 juni om 05.30 uur vanuit het centrum van Eersel.

De kapel van Werbeek is toegewijd aan Onze Lieve Vrouw ter Sneeuw en werd gebouwd in 1665, omdat marskramer Willem Verreyt bij Chaam (NL) een Lievevrouwebeeldje zag liggen. Ondanks dat het sneeuwde en regende bleef het beeldje droog. De marskramer pakte het beeldje op en deed het in zijn rugkorf. Onderweg werd hij overvallen, maar hij kon beide bandieten van zich af slaan. Enkele weken nadien bracht Verreyt het beeldje naar Werbeek en plaatste het in een boomstronk, waarna spoedig mensen naar het beeldje kwamen om het te vereren en zieken werden daarna genezen. In 1646 werd een houten kapel opgericht die in 1665 vervangen is door de huidige stenen kapel. In die jaren heerste de pest en inwoners van Eersel trokken naar Werbeek om aan Maria te vragen gespaard te blijven van deze vreselijke ziekte. De bevolking beloofde deze bedevaart jaarlijks te houden. En tot op de dag van vandaag trekken wandelaars in alle vroegte naar Retie, om dank te brengen aan Maria.

Broodje

Langs de Postelseweg, van Eersel naar Postel, liepen die morgen vanaf half zes tientallen personen, soms gewapend met pelgrimsstok, richting Retie. Sommigen zongen Marialieder, zoals 'Kinderen van Maria' of 'Wij groeten u o Koningin'. Hun rugzakken waren gevuld met broodjes kaas of ham, want het is de gewoonte om halverwege, ter hoogte van de Klothoeve in Postel, een kopje koffie te drinken en wat brood te eten. "Hoe laat zijn jullie vertrokken?" vroeg Toon Schellens aan een groepje van 't Hint uit Eersel. Hij tastte in zijn rugzak en pakte een broodje. Een vader met zijn twee kinderen arriveerde, alle drie gehuld in een geel t-shirt met logo van een Onze Lieve Vrouwe Gilde. Het was inmiddels acht uur geworden, de hemel was

zwanger van donkere wolken en de garçon bracht vriendelijk het ene na het andere kopje koffie naar het terras. Na een bezoek aan het toilet werd de tocht weer aanvaard, richting Retie.



Foto Evert Meijs

Bruidjes in de kerk

"Maria zie de schare, die op uw gunst gesteld, uit Eersel telkenjare trouw naar uw Werbeek snelt." was het lied dat door pelgrim Wim Maas werd aangeheven. Er kwam wat meer verkeer op de weg: fietsers die ook richting Retie gingen, en auto's die, soms toeterend, de wandelaars en fietsers inhaalden.

Rond 10.00 uur kwamen de meeste pelgrims aan in Retie. Sommigen nuttigden meteen een kopje koffie in het nabij gelegen restaurant. Anderen gingen alvast de parochiekerk binnen om zich te verzekeren van een goede zitplaats. Tegen half elf kwam het Eersels mannenkoor op het priesterkoor en korte tijd later kwam door de middengang een stoet naar voren, met witte bruidjes, leden van het Eersels gilde, en het beeld van Onze Lieve Vrouw, gedragen door vier gildebroeders. De diaken van de Willibrorduskerk van Eersel sloot de stoet, geflankeerd door een lezeres en de ceremoniemeester van het gilde. Het beeld kreeg een plaats vóór het altaar, de bruidjes namen plaats op de eerste rij stoelen, vóór de burgemeester van Eersel, en de misviering

kon beginnen, ondersteund door gezangen van het koor. De kerk zat helemaal vol.



Foto Evert Meijs

Vendelgroet en harmonie-muziek

Na ruim een uur werd de dienst afgesloten door de diaken en kreeg iedereen de gelegenheid in één van de café's of restaurants van Retie zijn brood op te eten. Ook de burgemeester van Eersel zocht een plekje om even te relaxen. Om 13.30 uur werd 'Eersel' op het gemeentehuis ontvangen door het gemeentebestuur van Retie. Tijdens enkele toespraken werden geschenken uitgewisseld en na een drankje genuttigd te hebben, trok iedereen naar buiten om de vendelgroet gade te slaan en te luisteren naar de muzikale klanken van de harmonie.

Korte tijd later werd een stoet opgesteld en kon de eigenlijke processie van start gaan: van Retie naar het gehucht Werbeek, richting Mol. Voorop het gilde met het processiebeeld van Maria, gevolgd door de harmonie. Daarachter vele belangstellenden, en 'n eindje verder naar achteren volgde het ándere gilde van Eersel. 'n Hele stoet, die onder de stralen van de junizon naar de eeuwenoude kapel trok, daarbij zingend "Wij allen zijn Maria's kind'ren" en "O Maria, Koningin, voer ons blij de hemel in."

Om 14.00 uur kwam de stoet aan bij de kapel, die gemarkeerd was met de Nederlandse en de Belgische driekleuren. In de kapel

werd het een drukte van belang. Velen vonden een stoel, en op het priesterkoor kreeg het zangkoor een plaats. De diaken nam plaats bij het altaar en vele pelgrims staken een kaars aan bij het Mariabeeld, dat intussen was binnengedragen door het gilde.



Foto Evert Meijs

Verbroedering

Tijdens de bidstond werden opnieuw enkele Marialiederen gezongen. Bovendien werd een drietal personen uit Eersel begiftigd met een medaille vanwege vijftig jaar deelname aan de processie. Na een laatste gebed werden alle aanwezigen uitgenodigd om buiten een drankje te genieten, aangeboden door de toeristische dienst. Inmiddels was de zon royaal gaan schijnen en kwam er een verbroedering tot stand tussen Retie en Eersel. Na bijna een uur trok de laatste pelgrim terug naar Retie. Terwijl diverse gildebreeders nog achterbleven in de Belgische gemeente, ging het merendeel van de deelnemers per fiets of per auto terug naar Nederland. Een enkeling waagde het om te voet de terugreis af te leggen. Het einde van een pelgrimsdag: een bijzondere en eeuwenoude traditie.

Evert Meijs

Eersel, een vrijheid

Inleiding

Dat Eersel sinds de vroege 13de eeuw een vrijheid is onder de hertogen van Brabant is wel bekend. Veel minder zicht is er op de specifieke kenmerken waaronder zo'n vrijheid zich kon ontwikkelen. Twee recent verschenen studies geven daar nieuw zicht op en factoren die daarbij aan de orde komen, zouden heel goed ook op de vrijheid Eersel van toepassing kunnen zijn.

Bij het in een database brengen van een Cijnsboek van de hertog van 1521 van Eersel, Duizel, Steensel en Hoogeloon, zijn alle cijnsbanden in kaart gebracht¹. Waar het cijnsboek de ligging van de panden niet vermeldt, is deze overgenomen uit een later cijnsboek van 1646.²

Uit de ligging van de hoendercijnzen kunnen conclusies ten aanzien van de inhoud van het begrip vrijheid voor Eersel getrokken worden. We zullen daarbij gebruik maken van wat Willy Steurs en Hans van Hall gevonden hebben. Willy Steurs beschrijft de verovering van Noord-Brabant door de hertog.³ Hans van Hall heeft een uitvoerige studie gepubliceerd over een vrijheid in het land van Overmaas: Eijsden, gelegen aan de Maas nabij Maastricht.⁴ De ligging van Eijsden aan de Maas maakte dat de inwoners sterk bij vervoer en handel langs deze rivier betrokken waren. Eenzelfde verschijnsel van handel en een ligging aan een drukke route naar Postel geldt voor de vrijheid Eersel. Eersel noemde zich vrijheid en had evenals Eijsden een markt en tolrechten.

Privileges voor poorters en anderen

Voor Eijsden is het vrijheidsboek dat dateert van 1321 bewaard gebleven en dat maakt dat er over het begrip "vrijheid" veel meer gezegd kan worden. Een term die hierin veelvuldig gebruikt wordt, is "poorter". Dat was een persoon die zich blijvend mocht vestigen op het grondgebied van de vrijheid. Voorwaarde was dat hij daar werkelijk woonde ("een vuur aan had"). Poorterschap verkreeg men door geboorte, maar kon ook verleend worden door de rechtbank van de vrijheid.

De vrijheid werd echter niet alleen door poorters bewoond, maar ook door andere lieden die soms van elders kwamen. Ook vreemden konden het poorterschap met zijn privileges onder

bepaalde voorwaarden verkrijgen. Het vrijheidsboek bevat een aantal rechten en plichten van de inwoners, poorters, van een vrijheid. Men kan hierin de voorwaarden vinden om poorter te worden en ook hoe men het poorterschap kon verliezen. Elke poorter had het recht op bijstand wanneer hij binnen of buiten de vrijheid in moeilijkheden raakte. De poorter had ook verplichtingen. Daarvan vermelden we er hier een in het bijzonder. Het behoorde tot de taak van poorters om zich omwille van het vrijheidsrecht persoonlijk in te zetten ten behoeve van vreemde lieden die bescherming hadden gezocht in de vrijheid. Dit is waarschijnlijk een wezenlijke functie die aan het begin staat van elke nieuwe stad ("ville neuve") of vrijheid.

Uit het voorgaande volgt dat een vrijheid tot doel had de handel te bevorderen door de eigen poorters gerechtelijk te beschermen en tevens om vreemdelingen op te nemen die een wezenlijke bijdrage aan de handel leverden. Ook het bewaken van maten en gewichten was een taak van de vrijheid.

Bijzondere aspecten

Een vrijheid of "ville neuve" had speciale kenmerken, waarvan we er enkele ook in Eersel aantreffen. Het was een nieuwe woonplaats bedoeld voor mensen die handel dreven. Een belangrijk kenmerk van een vrijheid is een vast omsloten gebied met een marktveld en een meer aaneengesloten bebouwing dan gebruikelijk is voor een dorp. Aan het marktveld stonden de huizen van lieden die zich met handel bezig hielden. Een kenmerk van de vrijheid was ook een kapel op het marktveld. Een voorbeeld van een ville neuve in de vorm van een nieuwe vestiging te midden van een reeds bestaande parochie Oost-Tilburg is de vrijheid Oisterwijk. Oisterwijk is dus naast een ouder dorp gebouwd. Dat gebeurde volgens een tijdens de regering van de hertog gebruikelijk procedé.

Met daarbij, naar voorbeeld van andere hertogelijke stichtingen, een kapel en markt.⁵

Hetzelfde zien we in Eersel en Oerle. De vrijheid Eersel werd gebouwd in een reeds bestaande parochie en aan de grens van een machtige immuniteit, t.w. Bergeijk, en de markt werd van een kapel voorzien.⁶ Het doel van de vrijheid Eersel was tevens om de macht van de immuniteit Bergeijk te verzwakken en de invloed van de hertog daar te vergroten.⁷

Begrensd gebied

Het grondgebied van de vrijheid Eijsden (waar het vrijheidsrecht gold) was omgeven door een "vrijheidsgracht". Deze was niet bedoeld als verdediging, maar was een markering van de grens van de vrijheid en had een juridische en symbolische betekenis. De gracht werd op bepaalde plaatsen waar een weg binnenkwam onderbroken en die plaatsen heetten in Eijsden "port".⁸

In Eersel zijn geen sporen van een gracht gevonden. Wel is er het toponiem Bosport ten noorden van het marktveld bewaard gebleven.⁹ Dit zou mogelijk een aanduiding kunnen zijn van de invalsweg naar Den Bosch (Boschport). Een ingang met de naam "port" is tevens een aanwijzing dat een gracht aanwezig was. Waar deze gelopen kan hebben, in de vrijheid Eersel zal verder nog besproken worden. In het oosten (Hengenstraat, Ingen straat) en het westen (Marienstraat) zien we ook binnenkomende wegen op het marktveld. In het zuiden was er de weg naar Postel. Hier zijn echter geen "port" toponiemen bewaard gebleven, zodat de veronderstelling van een omwalling nog niet bewezen kan worden. Hoe de omwalling gelopen kan hebben, zal echter blijken uit de hoendercijnzen. Ook in de vrijheid Lommel was er sprake van "porten" en "vesten" of grachten. In 1381 verleent gravin Johanna de inwoners van Lommel vergunning om "een porte van der drie porten die daer staen op de vesten die aldaer gehangen uijtgemaeckt aff te doen ende die op haeren kerckhoff te doen setten ende die clocken van hunne kercken daer in te doen hangen".¹⁰ Hieruit zou men kunnen concluderen dat "port" niet alleen een doorgang, maar ook een houten toren was die afgebroken kon worden en weer opnieuw opgebouwd.

Cijnsplicht

Een ander kenmerk van een vrijheid was de "vrijheidscijns", die verplicht was voor poorters over hun poortgoed. Dit poortgoed kon binnen of buiten de vrijheid liggen. In het vrijheidsboek van Eijsden van 1321 valt te lezen dat de heffing bestond uit "kapoenen" en "pullen" (hoenders). De hoendercijnzen werden binnen de vrijheid Eijsden geheven per huis en buiten Eijsden voor drie huizen en acht hoven.¹¹ Kijken we naar tabel 2, dan blijkt dat van alle dorpen alleen Eersel hoendercijnzen kende.¹² Bijzonder is dat deze hoendercijnzen vooral door inwoners aan het marktveld ("de plaatse") werden betaald (zie tabel 2). Het kan aangetoond worden dat de hoendercijnzen van de twee grote

gehuchten in Eersel: Schadewijk en Stoklo (Stokkelen) het gevolg zijn van het gaan zwerven van cijznen over uiteenlopende panden.¹³ Dus deze hoendercijznen bevinden zich niet meer op hun oorspronkelijke plaats. De hoendercijznen op Kortkruis zijn mogelijk wel oorspronkelijk.

Tabel 1 - Verdeling van de hertogelijke cijns in penningen en hoenders over de gehuchten van de vrijheid Eersel en het oppervlak berekend met een tarief van 12 hectare/bunder.

Dorp/gehucht	Aantal penningen cijns	Oppervlak in hectares	Aantal hoenders
Bergeijk	121	10	2
Boevenheuvel	444	37	0
Boxheide	690	57	0
Dijk	235	20	3.5
Hees	175	15	2.5
Heestert	215	18	0
Heinshovel	149	12	0
Kerk	91	7.5	1
Kortkruis	235	20	6
Midakker	52	4	0
Plaats	622	52	<u>21</u>
Rosheuvel	32	3	0.5
Schadewijk	548	46	2.5
Stoklo	489	41	2.5
Voort	214	18	0
Onbekend	454	38	0.5
Totaal	4253	355	44

Als de hoendercijznen zich tot het marktveld beperkten, dan moet daar het grondgebied van de vrijheid en de woonplaats van de poorters gezocht worden. We concluderen dat de andere gehuchten van Eersel (Boxheide, Schadewijk, Stoklo) geen onderdeel uitmaakten van het grondgebied van de vrijheid en dat daar de vrijheidsrechten niet golden. De omwalling van de vrijheid zou gelopen kunnen hebben aan het uiteinde van de aanglagen (erven) van de huizen aan het marktveld. Deze vormen op de kadasterkaart van 1830 nog een min of meer continue lijn.

Tabel 2 - verdeling van de hertogelijke cijns in penningen en hoenders over de dorpen van de vrijheid Eersel met een tarief van 12 denarie per bunder omgerekend naar bunder/hectare (1 bunder = 1 hectare).

Dorp	Aantal penningen cijns	Aantal hectares	hoendercijnsen
Eersel	4253	355	44
Duizel	611	51	0
Steensel	1593	133	0
(Hooge)Loon	453	38	0
Hoogcasteren	802	67	0

De situatie hier

De laatste vraag die we willen beantwoorden is : wanneer werd de vrijheid van Eersel gesticht? De schepenbank van Eersel is opgericht na die van Oerle. Dat blijkt uit het feit dat de schepenen van Eersel te hoofde gingen (om uitleg vragen) naar Oerle.¹⁴ Het was gebruikelijk in die tijd dat de oudste rechtbank fungeerde als raadgever van de jongere cijnsbanken. We weten echter niet wanneer de vrijheden zijn opgericht. We hebben echter wel een uiterste datum voor Eersel. Steurs noemt het jaar 1254, het jaar waarin de schepenen van Eersel voor het eerst worden genoemd: "scabinis de Eersele ac aliis hominibus nostris"¹⁵, schepenen van Eersel en al onze mannen.

Het is echter niet zeker of toen de vrijheid al bestond, omdat deze later kan zijn opgericht dan de schepenbank. Wel is de verwijzing van "onze mannen" naar de hertog een aanwijzing in die richting. Het eerste jaar dat we met zekerheid van een vrijheid in Eersel kunnen spreken is het jaar 1283 wanneer in een oorkonde de stad Eersel worden genoemd: "scabinis de ville Irsela".¹⁶ In 1285 ging de hertog onderhandelen over een grens tussen Eersel en Bergeijk als afscheiding van de vrijheid Eersel en de immuniteit Bergeijk. Deze grens werd tijdelijk ook de grens tussen Brabant en Loon.¹⁷ Deze onderhandelingen vonden plaats omdat "er onenigheden en ruzies geweest zijn tussen ons en onze mensen aan de ene kant en onze dierbare, trouwe neef Arnold, graaf van Loon", zo schrijft de hertog van Brabant. Deze ruzies betroffen een aantal dorpen op de grens tussen Loon en Brabant, waaronder Eykelberge. Dat is de Luikse naam van Bergeijk. De onenigheid zal ontstaan zijn door het stichten van de vrijheid van Eersel op de grens met de immuniteit van Bergeijk en daarover werd onderhandeld.

In Eersel zijn een paar kenmerken van een vrijheid bewaard gebleven, zoals de hoendercijnz en de naam van een poort. We hebben tevens gezien dat Eersel in 1283 voor het eerst een vrijheid werd genoemd. Twee jaar later ging de hertog onderhandelen met de graaf van Loon over een grens tussen Brabant en Loon. Eersel kwam direct aan deze grens te liggen en bepaalde daarmee ook de positie van de hertog in onze streek.

Daniel Vangheluwe

NOTEN

1. Het gaat om het cijnsboek ch136 van de hertog van Brabant te Eersel, Duizel, Steensel, Hoogeloon, (Hoog)Casteren en Veldhoven van 1521-1650 in het archief BHIC domeinen Rentmeester-generaal (9) inv nr 136 .
2. Cijnsboek ch139 van de hertog te Eersel, Duizel, Steensel, Hoogeloon, Casteren en Vessem van 1646-1650, BHIC, Raad en Rentmeester Generaal inv. nr. 139,
3. Steurs, W. (1990), Naissance d' une région. Aux origines de la Mairie de Bois-le-Duc, Académie Royale de Belgique.
4. Van Hall, H. (2011), Eijsden, een vrijheid met Luikse stadsrechten, Hilversum Verloren.
5. Van Hall p.362
6. Christ Thijssen veronderstelt dat de kapel in Eersel ouder is dan 1464, zie Rosdoek 144 p.35. Immuniteit is een plaats waar alleen de kerk rechtspreekt; in Bergeijk was dat het kapittel van Sint Lambertus. Zie voor de immunitet Bergeijk de rubriek actualiteiten van de site GeschiedenisBergeijk.nl
7. Ook de vrijheid Lommel werd rond dezelfde tijd met hetzelfde doel, de macht van de immunitet Bergeijk te breken, opgericht in de 13de eeuw. Steurs 1990 p.254. Zie ook de site geschiedenisbergeijk.nl rubriek actualiteiten.
8. Van Hall p.99.
9. Zie het heilig geestboek van 1530 bewaard in het kerkelijk archief van Eersel p.12 in een bijschrift uit 1640.
10. Indekeu B., 1978, De privileges van de vrijheid Lommel (1422), in: Te Lomelle op die Campine, jg 4, 78-91.
11. Van Hall p.250-1.
12. Dus niet in Duizel, Steensel en Hoogeloon.
13. Dat blijkt bijvoorbeeld bij erfdelen van eenzelfde erfdeling die op verschillende plaatsen zijn terechtgekomen, zoals bij Elie van der Molen waar een erfdeel van 1/5 pull op Schadewijk, 2/5 pull op Rosheuvel en 2/5 pull op Boxheide, hetgeen niet de oorspronkelijke ligging kan zijn.
14. "enen hoetvonnisse ghehaelt tot Oerle": ARAB schoutsrekeningen nr2782 (1386), nr2808 (1399-1400), nr2660 (1402-1403); bij het ten hoofde gaan naar Antwerpen wordt eveneens de term "hoofdvonnis" gebruikt.
15. Steurs p.254 voetnoot 2.
16. Camps H. (1979), Oorkondenboek van Noord-Brabant deel I, oorkonde nr 395 van augustus 1283, p.492. Vooral het woord "stad" is hier veelzeggend. Vrijheden werden soms stad genoemd.
17. Vangheluwe D., (2010), 'Bergeijk een tweeheerlijkheid? (1285-1469)', Limburg- Het Oude Land van Loon nr 89 p.331-334.

Straat- en veldnamen om ons heen

"Waar komt die naam toch vandaan en wat betekent die eigenlijk?" Die vraag hoor je nogal eens. Ze is wel snel gesteld, maar niet altijd even gemakkelijk te beantwoorden. Ook niet in deze rubriek. Toch willen we voortaan regelmatig aandacht geven aan namen in Eersel. Dat zullen straatnamen zijn, zowel oudere als moderne, maar ook andere (zoals buurtschappen of wijken) kunnen de revue passeren. In deze Rosdoek een eerste bijdrage.

DE PIKHOEK



Doorgaans is het heel rustig in de Pikhoek, die tussen twee Eerselse 'grote' wegen ligt: de Voortseweg en de Kapelweg. Het wijkje met een twaalfstal vrijstaande huizen dateert grotendeels uit de (latere) jaren '80.

De naam de Pikhoek is echter al in oktober 1980 vastgesteld door de gemeenteraad van Eersel, waarschijnlijk in het kader van een voorbereidingsbesluit. Op grond waarvan juist voor deze naam is gekozen,

valt niet meer na te gaan. In de jaren ervoor bestond er nog een zgn. straatnamencommissie, die haar voorstel voor een bepaalde naam - wel of niet aanbevolen - meestal schriftelijk aan de raad meedeelde. Voor zover ik weet, was die commissie van advies toen al niet meer actief. Of er overwegingen waren om de naam Pikhoek voor te stellen en welke dat dan waren, is dus niet meer na te gaan.

Feit is, dat in Eersel jarenlang gekozen is voor straatnamen die terug gingen op of relatie hadden met oude veldnamen, ook wel toponiemen genoemd.

Een onderdeel van de taalkunde is de naamkunde of toponymie. Die houdt zich bezig met het bestuderen van namen. Van akkers, weiden of bossen, wegen en wateren. In feite met alles wat een naam heeft en dus ook met persoonsnamen.

Een verklaring van een naam is pas mogelijk, wanneer je er minstens één -maar liefst heel veel meer - echt oude vormen

van hebt. Hoe ouder hoe liever. Soms zie je dan iets heel anders verschijnen dan wij nu kennen.

"Pikhoek" is een naam die het ons niet gemakkelijk maakt. Zeker is wel, dat die vorm hier al eeuwen voorkomt. In het Cijnsboek van de hertog 1521-1650 staat die al vermeld. Niet als veldnaam, maar als persoonsnaam : "piec/piecs".¹

In 1567 is er sprake van "die pixhoeffkens".² Het zijn "twee veldekens", maar waar ze precies lagen, is jammer genoeg niet te bepalen. Toch kan die toevoeging misschien hierna nog wel iets helpen bij de mogelijke verklaring van de huidige straatnaam.

Eerst maar het eenvoudigste deel van de naam: dat is 'hoek'. Dit woord komt erg veel voor in toponiemen. Niet alleen hier, maar ook elders in Nederland. Het wijst meestal op een scherpe, uitspringende bocht of ook wel op een wat afgelegen liggend huis of groepje woningen. Een "uithoek" zogezegd, vergelijkbaar met -eind of -kant in Heikant of Boseind, die aangeven dat iets heel buitenaf gelegen is (of geweest moet zijn).

Dan het eerste stuk. Dat heeft natuurlijk niets te maken met die modernere, misschien wat minder fraaie aanduiding van een deel van het mannelijk lichaam, al hebben sommigen dat écht wel gedacht!

Nee, *picken*, *pecken* of *peken* is óók een oud werkwoord. Het bestaat al in de middeleeuwen en betekent nog ongeveer hetzelfde als nu: houwen (van steen), oppikken en stelen. Eén betekenis is in de loop van de tijd echter verloren gegaan. Dat is: *oogsten*, *maaien*.³

Het zou heel goed kunnen, dat we juist deze verdwenen betekenis hier moeten hebben, als we willen weten wat een "Pikhoek" is of waar het voor staat of stond. Een oogst- of maaiveld? Dat zou kunnen in, bij voorbeeld, een gebied met vooral weidegrond. Dan was Pikhoek een zinvolle naam. Of dat hier zo was, moet nog nagegaan worden.

Komt de naam dan ook nog ergens anders voor? Nou, eigenlijk maar weinig.

We weten dat er al in 1754 op Schaek/Schadewijk een Pikhoff bestond. Uit onze omgeving is een Pikhhoek bekend in Broekhoven, een buurtschap van Riethoven. In Best/Oirschot, maar ook in Oerle schijnt een Pieken(s)hoek te (hebben?) bestaan.⁴ In Lommel is een Pikkert. Daar denken ze aan verband

met de pieken van 17de-eeuwse soldaten,⁵ maar ik geloof zelf eerder, dat in Pikkert het woord "aard" [=akker] verbasterd is tot -ert. En dan zou het zo maar lijken op wat de Eerselse Pikhoek echt (geweest) zou kunnen zijn.

In Drente ten slotte bestaat nog een Pikveld. Die naam schijnt te maken te hebben met een pekachtige ondergrond. Of wellicht ook bij ons van slechte grond sprake is geweest? Onmogelijk is dat natuurlijk niet, al zou een veld waar te maaien of te oogsten valt te midden van weiden eerder op het tegendeel wijzen.

Het helpt ons allemaal niet echt veel verder bij het vinden van de ware betekenis van "onze" Pikhoek. Misschien hoeft dat niet en kunnen we, nu we er wat aan gewend zijn, er ook gewoon van houden zoals de naam nu eenmaal is . . . ?

Harrie Grielen

NOTEN

1. Deze vermelding dank ik aan Daniel Vangheluwe.
2. In een Eersels Schepenboek uit 1567 (Eer.R19, fol.37v).
3. Middelnederlandsch Handwoodenboek, p.465, 1e kolom, onder3.
4. Bont, A.P. de, Dialekt van Kempenland. Deel III, Geografische namen. Assen, 1969; p.61.
5. Mennen Victor, Van Vriesput tot Klein Duitsland; Acht eeuwen Lommelse plaatsnamen. Lommel [1992]. p.166.

CHINEES-INDISCH-RESTAURANT

美華酒家



"MEI WAH"

5503 BK VELDHOVEN
Burg. v. Hoofflaan 83-89
Tel. 040-2534732
Fax. 040-2547073



5615 AB EINDHOVEN
Leenderweg 86
Tel. 040-2117557

Dagelijks geopend van: 11.00-22.30 uur
Exclusieve accommodatie voor Uw:
partijen - familiediners - lunch of diner met
zakelijke relatie - personeelsavonden - etc.



Bij inleveren van
deze bon krijgt u
een Kerastase
ritueel t.w.v.
€15.00 voor €7.00.
Heeft u vragen?
Bel ons gerust!

www.denbarbier.nl, Hint 4, 5521 AH Eersel, 0497-514026

De boeken die besproken worden in
de boekenplank zijn verkrijgbaar bij

De Boekenlegger

Ook voor uw buitenlandse bestellingen bent u
bij ons van harte welkom

Nieuwstraat 28A 5521 CC Eersel
Tel.: 0497-512551 Fax.: 0497-513179
www.de-boekenlegger.nl info@de-boekenlegger.nl


De geschiedenis van een echte Eerselse familie

"van Sambeek"

De geschiedenis van de familie Van Sambeek is in de jaren tachtig van de vorige eeuw in kaart gebracht door Frans van Sambeek, voormalig onderwijzer in Steensel.

Hij heeft zijn bevindingen vastgelegd in een tweetal dikke boekwerken, welke in het bezit zijn van de familie.

Nadat zijn onderzoek naar de herkomst en de genealogie van de familie Van Sambeek was afgerond heeft Frans van Sambeek zich nog ingezet om de familie ook van een familiewapen te voorzien. En dat is gelukt...



Bij zijn studie is hij terug gegaan tot 1640. De oudste voorvaders van de huidige familie Van Sambeek woonden in Sambeek.

Sambeek is een mooi Maasdorp gelegen in het land van Cuijk, tussen het moerasgebied van de Peel en de Maas.

Waarschijnlijk ontleent het dorp zijn naam aan een plaatselijke beek met een zanderige bodem. Zo ontstond de naam Zannebeke of Zandbeek, later veranderd in Sambee(c)k.

Die oudste voorvaders hadden echter andere namen, zoals Jacobus Mertens of Martinus Jacobs.

De naam van Sambeek komt eerst in beeld, als een zekere Jacobus Jacobs in 1712 in Oerle trouwt met Agneta Heeren en

ingeschreven wordt als "Jacobus Jacobs van Santbeeck, geboortig tot Sambeek".

Voor genoemd echtpaar Jacobus van Sambeek en Agneta Heeren kregen acht kinderen. Oerle is dan de woonplaats voor enkele generaties Van Sambeek, totdat het aangrenzende Veldhoven in beeld komt. Van hieruit zwerft de familie Van Sambeek uit over verschillende andere dorpen in de Kempen en ontstaan de diverse takken van de "Van Sambee(c)ks", zoals de Veldhovense tak, de Eerselse tak en de Bladelse tak.

Zoals met vele familienamen is er binnen de familie van Sambeek geen eenduidige schrijfwijze van de familienaam. De ene tak schrijft de naam met een "c", de andere zonder "c".

Vanaf de oorsprong, begin 18e eeuw, wordt de naam al op verschillende wijze geschreven.

Dat geldt eveneens voor het dorp Santbeek. Begin 14e eeuw schreef men Zannebeke, in de 16e eeuw Sambeek en in 1740 Sambeek.

Frappant is de relatie van de familie van Sambeek met het beroep van schoenmaker en zelfs van schoenfabrikant. De eerste melding komt al in 1712 als in de huwelijksakte vermeld wordt dat Jacobus Jacobs van Sambeek (geboren: 2-11-1690) het vak van leerlooier uitoefende. Generatie op generatie zijn zij in deze branche actief gebleven als schoenmaker en/of als fabrikant van schoenen.

Het was Adriaan van Sambeek (geboren 27-12-1799) die de "stoomschoenfabriek A. van Sambeek" in Veldhoven oprichtte. Dit familiebedrijf werd voortgezet tot 1975.

De fabriek was gelegen in het pand Locht 28-32 en telde op zeker moment 80 personeelsleden. Naast de fabricage van schoenen produceerde men ook zelf leer in eigen leerlooierij. Dat gebeurde achter het huis aan het riviertje de Gender. Deze leerlooierij werd omstreeks 1930 opgeheven.

In Veldhoven werd op 20 november 1784 Jacobus van Sambeek geboren. Deze laatste huwde in 1812 in Haecht (België) met Johanna Catharina van Campenhout. Later (in 1840) verhuisde het paar naar Eersel, Markt nr. 30, naast het vroegere gemeentehuis. Hier verdiende Jacobus als schoenmaker de kost en was in wezen de stichter van de Eerselse tak.

In Eersel woonden drie generaties "van Sambee(c)k" in verschillende panden op de Markt. De meeste panden zijn in de loop van de tijd helaas gesloopt en/of vervangen door nieuwbouw, zo o.a. pand Markt 19 waar de ABN-Bank was gevestigd.

In Eersel was Kees van Sambeek de laatste schoenmaker van de familie. Hij had op de Nieuwstraat nr. 20 een schoenmakerij en winkel in een pand waar vroeger de bierbrouwerij "het dorstige hert" gevestigd was. Kees stierf in 1964.

Zijn vader Simon Joseph van Sambeek (geboren 1869) vestigde zich in 1925 samen met zijn vrouw Bernadina Rijken vanuit Eersel in Bladel. Uiteraard ook weer als schoenmaker. Van hier uit ontstond de "Bladelse tak".




Foto van het gezin van Cornelis Ant. van Sambeek - pater familias van de Bladelse tak. Links boven: Piet van Sambeek. Rechts onder op stoel: Cees van Sambeek.

Er zijn veel belangrijke Van Sambeecks geweest, die hun sporen in het maatschappelijke en religieuze leven in de Kempen hebben achter gelaten.



"Goei vrouwke" - Cathrientje van Sambeek

inclusief Jan(tje) van Sambeek van de Postakkers, die een kleinkind is van Cathrientje.

Piet Frints

Eén die we in dit verband zeker niet mogen vergeten is Cathrientje van Sambeek, die meer dan 50 jaren als vroedvrouw in Eersel gewerkt heeft.

Cathrientje, die gehuwd was met Petrus Jacobus of te wel Sjaak van Sambeek heeft geleefd van 1860-1939.

Traditiegetrouw was ook Sjaak van beroep schoenmaker. Cathrientje en Sjaak kregen 15 kinderen. Zij woonden in Eersel op de Markt tegenover het Protestants kerkje. In de volksmond werd zij aangeduid als het "goei vrouwke". Men kan rustig stellen dat zeker 2/3 van de Eerselse bevolking in die tijd gebakerd is door Cathrien van Sambeek. En ja,

Wegwijs op onze website

We leven tegenwoordig in het digitale tijdperk. We kunnen bijna niet(s) meer zonder computer en internetverbinding. Voor degenen onder ons die reeds op wat jongere leeftijd kennis maakten met de digitale snelweg, heeft internet in het algemeen en onze website in het bijzonder weinig geheimen. Degenen die wat minder bedreven zijn met internetgebruik, zal ik proberen een beetje wegwijs te maken op onze website.

Het begint met het opstarten van internet door middel van klikken op één van onderstaande iconen:



Hierna het aanroepen van onze website door het intypen in de adresbalk van: **[hskdeachtzaligheden.nl](http://www.hskdeachtzaligheden.nl)**



The screenshot shows a web browser window with the address bar containing 'http://www.hskdeachtzaligheden.nl/'. The website header includes navigation links: 'Fotoarchief', 'Bibliotheek', 'Monumenten', 'DTB-registers', 'Bidprentjes', and 'Wie Wat Waar?'. The main banner features a horse-drawn carriage and the text 'Heemkundige Studiekring De Acht Zaligheden'. Below the banner is a dark navigation bar with links: 'HOME', 'AGENDA', 'HSK DE ACHT ZALIGHEDEN', 'STUDIEGROEPEN', 'DORPEN', 'LINKS', and 'CONTACT'. The main content area is divided into several sections:

- De Koerier - Brabants Heem 57-juni 2013**: Recent is verschenen De Koerier, het mededelingenblad van Brabants Heem, de overkoepelende organisatie van de Brabantse Heemkundekringen. De Koerier ... [Lees meer ...]
- De Rosdoek 146 - juni 2013**: Begin juni is de tweede Rosdoek van 2013 verschenen. Het is weer een bomvolle Rosdoek met een aantal interessante bijdragen over uiteenlopende ... [Lees meer ...]
- Brabantse Kempen Festival 2013**: Samen leven, samen werken, samen genieten... In De Brabantse Kempen. Dat is het motto van het Brabantse Kempen Festival. Dit festival wordt op zondag ... [Lees meer ...]
- Kaart buitengebied Steensel: Namen uit de volksmond van wegen, paden en bijzondere locaties**: Deze kaart is tot stand gekomen in samenwerking met de Dierse, Eersel, Lierse...

On the right side, there is an 'AGENDA' section for August 2013, showing a calendar grid with the 13th highlighted. Below it is a 'ZOEKEN' (Search) box with the text 'Zoek op deze website...' and a 'Zoek' button.

Het kan zijn dat u niet precies dezelfde weergave heeft als in mijn voorbeelden. Dit ligt aan het type internetprogramma dat u gebruikt en aan de versie hiervan.

We bevinden ons nu op de home-pagina van onze website. Van hieruit kunnen we gaan navigeren door de diverse onderdelen van de site. In het algemeen kan gesteld worden dat achter alle tekst die blauw gekleurd is een link verborgen zit. Door hierop te klikken wordt zo'n achterliggende pagina of bericht geopend. Door op home te klikken keert men altijd terug naar het begin.

Hoofdmenu

HOME	AGENDA	HSK DE ACHTZALIGHEDEN	STUDIEGROEPEN	DORPEN	LINKS	CONTACT
------	--------	-----------------------	---------------	--------	-------	---------

Vanuit het hoofdmenu kunnen we o.a. naar:

- Agenda
- HSK De Acht Zaligheden
 - Wie zijn wij
 - Wat is heemkunde?
 - Heemkamer
 - Relaties
 - Logo's
 - Bestuur
 - Lidmaatschap en aanmelden
 - Digitale nieuwsbrief
 - ANBI: Algemeen Nut Beogende Instelling
 - Statuten
 - Disclaimer
- Studiegroepen
 - Studiegroep Archeologie
 - Studiegroep Genealogie
 - (Redactie)commissie voor De Rosdoek
 - Commissie voor Lezingen en Excursies
 - Studiegroep Kadastrale Kaart 1832 van Eersel
- Dorpen
 - Eersel
 - Duizel
 - Steensel
- Links
 - Archeologie
 - Archieven
 - Genealogie
 - Heemkunde
 - Musea
 - Regio

- Contact
 - Voorzitter
 - Vice Voorzitter
 - Penningmeester/ledenadministratie
 - Studiegroep Archeologie
- Volg ons op Twitter

Topmenu



Vanuit het topmenu kunnen we naar:

- Fotoarchief
 - Eersel – dorpsgezichten en gebouwen
 - Eersel – kolonie
 - Eersel – natuur/landschap
 - Eersel – personen
 - Eersel – burgemeesters
 - Eersel – scholen
 - Eersel – verenigingen
 - De Kempen – Personen
 - Foto's Duizel
 - Foto's Eersel
 - Foto's Hoogeloon
 - Foto's Oerle
 - Foto's Riethoven
 - Foto's Steensel
 - Foto's Veldhoven
- Bibliotheek
 - Alle boeken
 - Zoeken in de Brabant Databank (Brabant Collectie)
- Monumenten
 - Rijksmonumenten
 - Gemeentelijke monumenten
 - Cultuurhistorisch waardevol gebouwen
 - Historisch groen
- DTB-registers
- Bidprentjes
- Wie Wat Waar?
 - Vraag en antwoord
 - Zoekplaatje

Laatste nieuws

Op de home-pagina staan altijd de meest recent geplaatste (nieuws)berichten. De complete berichten zijn te lezen door te klikken op **...[Lees meer...]** of op de berichtstitel of foto.



De Koerier - Brabants Heem 57 - juni 2013

Recent is verschenen De Koerier, het mededelingenblad van

Brabants Heem, de overkoepelende organisatie van de Brabantse Heemkundekringen. De Koerier ... [\[Lees meer ...\]](#)



De Rosdoek 146 - juni 2013

Begin juni is de tweede Rosdoek van 2013 verschenen. Het is weer een bomvolle Rosdoek met

een aantal interessante bijdragen over uiteenlopende ... [\[Lees meer ...\]](#)



Brabantse Kempen Festival 2013

Samen leven, samen werken, samen genieten...in De Brabantse

Kempen. Dat is het motto van het Brabantse Kempen Festival. Dit festival wordt op zondag ... [\[Lees meer ...\]](#)



Kaart buitengebied Steensel: Namen uit de volksmond van wegen, paden en bijzondere locaties

Deze kaart is tot stand gekomen in samenwerking met de Dorpsraad Steensel, 'werkgroep buitengebied' en de gemeente Eersel. [\[Issuu ...\]](#) [\[Lees meer ...\]](#)



De Koerier - Brabants Heem 56 - maart 2013

Recent is verschenen De Koerier, het mededelingenblad van

Brabants Heem, de overkoepelende organisatie van de Brabantse Heemkundekringen. De Koerier ... [\[Lees meer ...\]](#)



De Rosdoek 145 - maart 2013

Medio maart verschijnt de eerste Rosdoek van 2013, nummer 145 alweer. In

deze editie staat de redactie onder andere stil bij het afscheid van ... [\[Lees meer ...\]](#)

Wie Wat Waar

Onder het laatste nieuws staan de meest recent geplaatste berichten uit de rubriek Wie Wat Waar. Dit kunnen zowel berichten uit de categorie "Vraag en Antwoord" zijn als uit de categorie "Zoekplaatje".

WIE WAT WAAR



Familie Willems Boksheide Eersel

Omstreeks 1908 is de familie Evers-Willems vanuit Leende naar Amerika Vertrokken.

Willems was ... [\[Lees meer ...\]](#)



Wie kent deze geestelijken

Deze foto is waarschijnlijk gemaakt op het klooster in Eersel. De zuster is misschien Zr. Reinildis. ...

[\[Lees meer ...\]](#)

Kent u deze man?

Uit de collectie van Gaston Remery komt deze voor ons onbekende persoon. Wie helpt ons om zijn ... [\[Lees meer ...\]](#)

Diamanten paar, Peter Kox en Petronella Verrijt

1909 Het feestcomite van deze bruiloft, met snor is de hr. Matthijssen, die op de plaats staat waar ... [\[Lees meer ...\]](#)

Huis van Jan Mollen in Duizel

Deze foto is gemaakt door Kapelaan Gommers tussen 1920 en 1930 en afkomstig uit de plakboeken van ... [\[Lees meer ...\]](#)

Meester van der Zanden - Kempische voetbalbond

Harrie van der Zande werd in 1931 voorzitter van het district De Kempen van de RK Voetbalbond. Is u ... [\[Lees meer ...\]](#)

Smederij F. Krijnen Dijk Eersel 1875

Waar heeft de smederij gestaan? Dit zijn de gegevens uit het hinderwetarchief ... [\[Lees meer ...\]](#)

Schadewijkstraat Huis van Wil Kox

Schadewijkstraat Huis van Wil Kox vanaf kerk genomen Deze foto is gemaakt door Kapelaan Gommers ... [\[Lees meer ...\]](#)

Agenda

AGENDA

<<	Sep 2013							>>
m	d	w	d	v	z	z		
26	27	28	29	30	31	1		
2	3	4	5	6	7	8		
9	10	11	12	13	14	15		
16	17	18	19	20	21	22		
23	24	25	26	27	28	29		
30	1	2	3	4	5	6		

Aan de rechterkant ziet u de agenda. De datums waarop activiteiten plaatsvinden zijn oranje gekleurd.

Als u met de muis over deze oranje gekleurde datums beweegt, wordt de activiteit zichtbaar. Door erop te klikken wordt de activiteit geopend. U kunt met de blauwe << >> pijltjes naar een volgende of vorige maand navigeren door hierop te klikken.

Zoeken

ZOEKEN


Aan de rechterkant bevindt zich ook de zoekfunctie van de website. Klik in het veld, typ uw zoekterm in en klik op Zoek en de zoekresultaten zullen verschijnen in een nieuw scherm.

Aan de rechterkant vindt u ook nog de aankondigingen voor de eerstvolgende lezingen en overige activiteiten georganiseerd door onze kring. U treft de meest recente reacties aan op de berichten. Ook vindt u hier onze openstaande vacatures en het nieuwsbrievenarchief.

Reageren op berichten

Op de meeste berichten kan iedereen reageren. U kunt vragen beantwoorden in de rubriek Vraag en Antwoord of uw mening en/of commentaar geven op nieuwsberichten.

Laat wat van je horen

 Naam *
 E-mail *
 Website

Vul hier bovenstaande code in...*

Hou mij op de hoogte van nieuwe reacties

Aan de onderkant van de site staan een aantal handige links om direct naar bepaalde pagina's te navigeren.

Aanmelden nieuwsbrief

Aan de onderkant van de site de mogelijkheid om u aan te melden voor onze digitale nieuwsbrief welke maandelijks verstuurd wordt naar het opgegeven email-adres. Hierdoor blijft u op de hoogte van het laatste nieuws van onze kring.



AANMELDEN VOOR ONZE NIEUWSBRIEF

EMAIL ADRES*

VOORNAAM*

ACHTERNAAM*

* = VERPLICHT VELD

Aanmelden

UITSCHRIJVEN

Volg ons op Twitter



U kunt ons ook volgen op Twitter. Via het hoofdmenu aan de rechterkant kunt u klikken op « Volg ons op Twitter »

Veel succes met uw ontdekkingsstocht door onze website....

Evert Lavrijsen

Van de Boekenplank

M. van Boven: Het Brabant Boek. 380 blz. met evenveel kleurrijke afbeeldingen. Uitg. Noordbrabants Museum, 's-Hertogenbosch/WBooks, Zwolle. Prijs € 14,95. ISBN 9789040077289.



Aan de hand van 370 foto's van voorwerpen uit meestal Brabantse musea geeft Van Boven een overzicht van de geschiedenis van Noord-Brabant in 8 tijdperken, en wel vanaf de IJstijd tot en met "Het Moderne Brabant" 1945-heden. De tekst beslaat zelden meer dan 125 woorden en is toch zeer goed gekozen. Het doet er dan ook niet toe of hij met "De witte nonnetjes van Oosterhout" de norbertinessen, of met "Hoog te Paard" Anky van Grunsven bespreekt; alle onderwerpen zijn de moeite van het lezen

waard. We kunnen Het Brabant Boek beschouwen als een canon van onze provincie.

Fr. Kense, G. van Hooff, H. van den Eeden e.a.: Verkeer en vervoer in Brabant 1814-1940. Uitgave van Heemkundekring Tilburg, 2013. 240 blz. met ill. in zwart wit, prijs € 23,50.

In 60 kleine studies geven de schrijvers informatie over allerlei wegen te land en te water voor het vervoer van mensen en goederen. Voorbeelden zijn: 1822 De moeizame straatweg Breda-Den Bosch, 1873 Naar Sint Petersburg en Berlijn, de Noord-Brabantsch -Duitse Spoorweg Maatschappij, de lijn van Boxtel naar Wesel, 1910 De eerste vliegende Brabanders op Molenheide.


Een zeer geslaagde uitgave van goed geschreven artikelen van de Heemkundekring.



P. Winia en G. van der Weijst: Van Woningnood!.....tot Woningnood? Honderd jaar volkshuisvesting in de Kempen. Uitgave Woningstichting De Zaligheden. 50 blz. met foto's; prijs € 2,95.

Deze foto's en de beschrijvende tekst van de bewoning vanaf 1900 in de verscheidene dorpen in de Kempen geven een helder beeld van de onwikkeling van de meestal eenvoudige woningen of verzorgingstehuizen van vooral de periode na 1950 in de Kempen-dorpen.


Th. Termeulen en R. Kersbergen: Topografische Atlas van Noord-Brabant. Uitg. 12 Provinciën/ The World of Maps. 209 blz. prachtig kaartenmateriaal. Prijs € 29,95.



Het verdienstelijke van deze uitgave is: 1 de atlas kent de grote schaal van 1:25.000 i.p.v. de meestal gebruikelijke 1:50.000 en 2 bij het boek is tevens gevoegd een map met 102 aan beide zijden bedrukte losse kaarten van de hele atlas. Ongetwijfeld is dit zeer gemakkelijk in gebruik bij wandel-, fiets- of autotocht en hoeft de boekuitgave zelf geen slijtage te ondergaan.

In de legenda worden allerlei symbolen vermeld, zo ook die van kapellen en wegkruisen; de kerken worden niet genoemd maar wel met een o-tje op de kaarten aangegeven. Alle lof voor deze uitgave.

W. Poelmans, J. van der Straaten en K. Veling: Leembossen in het Groene Woud. Schatkamer van biodiversiteit. Uitg. Pictures Publishers, 2013. 280 blz. zwaar papier met veel kleurenfoto's en illustraties. Prijs € 37,50.



Het Groene Woud omvat de natuurgebieden Mortelen, Pailjaart, Heerenbeek, Velderen, Scheeken, Geelders en Dommeldal. Van dit gedeelte van Noord-Brabant worden de fauna en flora beschreven in 14 hoofdstukken die voorafgegaan worden door "De onbekende oorsprong van Het Groene Woud" en afgesloten door een "Doorkijk naar de toekomst". Flora en fauna worden in delen uitgewerkt zoals "Over Zwartblauwe rapunzels, Brede orchissen en Fladderiepen" of "Dagvlinders: kleur in het bos" of "Kruipend en Kleurrijk: Amfibieën en Reptielen" enz. De tekst wordt verlevendigd door ter zake doende fraaie illustraties en topografische kaarten. Belangrijk is ook dat de tekst prettig te lezen is. Lees maar en ga op ontdekkingstocht.

Ad Kokx v.o.f.

Witgoed



Sigarenmaker 10D
5521 DJ Eersel
Tel. (0497) 51 33 69
Fax (0497) 53 43 65
E-mail: info@adkokxwitgoed.nl
Internet: www.adkokxwitgoed.nl

reparatie en verkoop van was- en koelapparatuur

DE ONZE MUZENVAL

ONTMOETINGSPLAATS ZALENVERHUUR LEESSTEK EXPOSITIE
FILM EVENEMENTEN TONEELZAAL HAP & DRINKPLEK MUZIEK

Sociaal Cultureel Centrum De Muzenval beschikt over diverse zalen die geschikt zijn voor vergaderingen, cursussen, bijeenkomsten, voorlichtingsavonden, workshops etc.

Ook heeft De Muzenval een mooie theaterzaal met 350 zitplaatsen waarin alle faciliteiten aanwezig zijn voor uw bedrijfsvergadering of seminar.

Dijk 7
5521 AW Eersel
0497 51 59 97
info@muzenval.nl
www.muzenval.nl

Bovendien kunt u altijd in onze gezellige foyer terecht voor een drankje of een hapje.

Tot ziens in De Muzenval!

